

# ОТЧЕТ

о прохождении велосипедного туристского маршрута I категории сложности по  
респ.Карелии совершенном группой Красногвардейского района Санкт-Петербурга в  
период с 17 по 22 июля 2022 г.

## Маршрутная книжка № 72/22

Руководитель группы: Кавелин Денис Борисович 89219353738 [denisdns@mail.ru](mailto:denisdns@mail.ru)

Зам. Руководителя: Прусаков Александр Михайлович 89313426456

Маршрутно-квалификационная комиссия РСФСТ Санкт-Петербурга  
рассмотрела представленный отчет и считает, что пройденный  
маршрут может быть зачтен всем участникам и руководителю *первой*  
категорией сложности.

---

Отчет использовать в библиотеке РСФСТ Санкт-Петербурга *на руках руководителя*

Член МКК \_\_\_\_\_ *В.Васильев* Васильев В.В.

Председатель МКК \_\_\_\_\_ *М.Н.Виноградов* Виноградов М.Н.

Штамп МКК



Санкт-Петербург

2022 г.

*30.11.2022*

## Содержание:

1. Справочные сведения
  - 1.1. Проводящая организация
  - 1.2. Место проведения туристского
  - 1.3. Количественная характеристика пройденного маршрута
  - 1.4. Подробная нитка маршрута.
  - 1.5. Обзорная карта региона с указанием маршрута
  - 1.6. Определяющие препятствия
  - 1.7. Состав туристской группы
  - 1.8. Материалы
2. Содержание отчета
  - 2.1. Общая идея
  - 2.2. Варианты подъезда и отъезда, расположение погранзон, заповедников и других зон ограниченного доступа, порядок получения пропусков, дислокация ПСО, медучреждений и другие полезные сведения.
  - 2.3. Аварийные выходы с маршрута и его запасные варианты.
  - 2.4. Изменения маршрута и их причины.
  - 2.5. График движения.
  - 2.6. Техническое описание прохождения группой маршрута.
  - 2.7. Потенциально опасные участки (препятствия, явления) на маршруте.
  - 2.8. Перечень наиболее интересных природных, исторических и др. объектов на маршруте.
  - 2.9. Дополнительные сведения: географическая и климатическая характеристика района прохождения маршрута
  - 2.10. Итоги, выводы и рекомендации по итогам прохождения маршрута.

## 1. Справочные сведения

### 1.1. Проводящая организация

РСФСТ Санкт-Петербурга

### 1.2. Место проведения туристского

респ. Карелия

### 1.3. Количественная характеристика пройденного маршрута

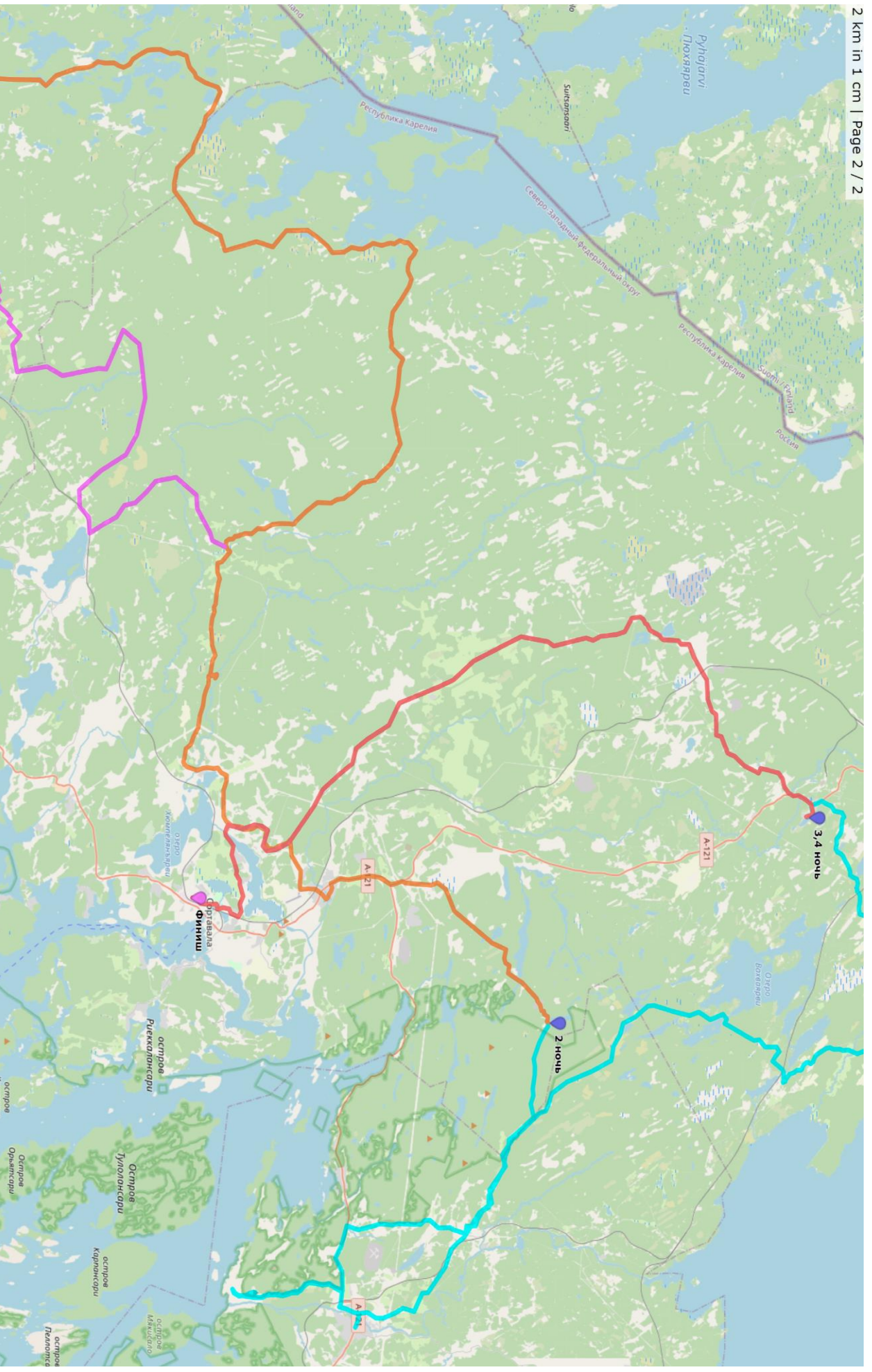
314 км

### 1.4. Подробная нитка маршрута.

ж/д ст. Кузнечное – Хийтола – Куркиёки – Лумиваара – Яккима – Кааламо – Харлу – Ляскеля – Харлу – Алалампи – Киркколаhti – Рускеала – Сортавала

### 1.5. Обзорная карта региона с указанием маршрута





## 1.6. Определяющие препятствия

Вид препятствия	Название препятствия	Категория трудности	Характеристика препятствия	Путь прохождения
1	2	3	4	5
равнинное	<i>Дорога 86К-120, Яккима-Туокслаhti</i>	1	<i>грунт</i>	<i>Длина участка 72 км</i>
равнинное	<i>Харлу - Киркколаhti</i>	1	<i>грунт</i>	<i>Длина участка 29 км</i>
равнинное	<i>Рускеала- Заозерный</i>	1	<i>грунт</i>	<i>Длина участка 34 км</i>

## 1.7. Состав туристской группы

№ п/п	Фамилия, имя, отчество участников и руководителей	Год рождения	Место работы/учебы (ГОУ, класс)	Обязанности
1	2	3	4	5
1.	<i>Кавелин Денис Борисович</i>	<i>1976</i>	<i>ГБУ ДО ЦДЮТТ "Охта"</i>	<i>РП</i>
2.	<i>Прусаков Александр Михайлович</i>	<i>1990</i>	<i>ГБУ ДО ЦДЮТТ "Охта"</i>	<i>ЗРП</i>
3.	<i>Игнатъев Артем Артемович</i>	<i>2002</i>	<i>СПбГМТУ</i>	<i>Штурман</i>

## 1.8. Материалы

<https://vk.com/albums-73797492>

## 2. Содержание отчета

### 2.1. Общая идея

Основной идеей данного похода была проверка возможности прохождения данного маршрута на будущий год с детско-юношеской группой. Выявление удобных мест стоянки, осмотр природных достопримечательностей и краеведческой музейной направленности. Оценивались возможности объезда

мест с большим автомобильным трафиком и удобные временные прохождения различных участков.

2.2. Варианты подъезда и отъезда, расположение погранзон, заповедников и других зон ограниченного доступа, порядок получения пропусков

Подъезд: электричкой от Санкт-Петербург (Финляндский вокзал) до жд станции Кузнечное. Отъезд: из Сортавала поезд «Ласточка» Сортавала — Санкт-Петербург (Финляндский вокзал) или проходящий поезд 350В Костомукша — Санкт-Петербург (Ладожский вокзал) или электричка от Сортавала до Кузнечного, а далее электричка жд станции Кузнечное - Санкт-Петербург (Финляндский вокзал)

Маршрут второго дня проходил по приграничной зоне. Для нахождения в этой зоне были оформлены пропуска через портал ГосУслуги.

2.3. Аварийные выходы с маршрута и его запасные варианты.

На маршруте были предусмотрены следующие аварийные выходы: Хийтола, город Лахденпохья, город Сортавала, посёлок Рускеала.

Также был предусмотрен запасной вариант второго дня без заезда в приграничную территорию: оз. Куореярви – оз. Рюттюярви.

2.4. Изменения маршрута и их причины.

Изменений маршрута не было.

2.5. График движения.

Даты	Дни	Участки	Км	Способы
	пути	маршрута		перемещения
17.07	1	Ж/д ст. Кузнечное – оз. Куореярви	77	велосипед
18.07	2	оз. Куореярви – оз. Рюттюярви	94 (108)	велосипед
19.07	3	оз. Рюттюярви – Мраморный карьер	85	велосипед
20.07	4	Дневка (запасной день)	0	велосипед
21.07	5	Рад. Ахвенкоски, Горный парк Рускеала, Мраморный завод	15	велосипед
22.07	6	Мраморный карьер – ж/д вокзал Сортавала	43	велосипед

## 2.6. Техническое описание прохождения группой маршрута.

1 день. 17.07.2022.

Высадились из поезда СПб-Кузнечное на ж/д станции Кузнечное.



По Приозерскому шоссе до оз.Ратное и повернули на оз.Травкино, по его северо-восточной линии продвигались на север. Вдоль всего берега находится множество стоянок для туристов. Далее продвигались к озеру Берёзовское и скальккому массиву с вершиной высотой 64 м. Открывается



прекрасный вид для созерцания природы. Координаты: 61°8'51"N  
29°49'1"E.



Передвижение идет, в основном, по тропам с элементами каменных препятствий. Есть участки, где есть возможность ехать.



Далее, по береговой линии, достигли северного берега оз.Березовое, где повернули в сторону трассы А-121, пересекли ее и доехали до руины плотины Асилан



Далее по трассе 86К-375 направились в сторону Хийтола, по пути заехав в парк Троллей. Подрастающему поколению, возможно, это будет интересно, поэтому зафиксировали это место себе на заметку.





По слабо загруженной трассе достигли поселка Хийтола



Далее продолжили движение в сторону поселка Куркиёки и достигли его достаточно быстро. Конечно же, не забыли посетить Куркиёкский краеведческий центр (Куркиёки) | музей. К посещению рекомендовано!  
Координаты: 61°17'46"N 29°53'6"E

Продолжили маршрут по трассе 86К-382. По маршруту было запланировано посещение расщелины Пирункиркко, поэтому, завернули на грунтовку 86К-106 и, проведя активные поиски, нашли ее. Место красивое, но очень много ужей. Координаты: 61°17'39"N 29°55'20"E





Тем же маршрутом вернулись на трассу 86К-382.  
Через 11 км поворот на трассу 86К-119 и продвижение по ней еще 12 км до  
кирха Лумиваара. Координаты: 61°25'58"N 30°8'34"E.





Проехали посёлок Лумиваара и через 2 км встали на ночевку на озере Муоккалампи. Стоянка хорошая, но очень близко к поселку. Ночью приезжали на машине местные жители и хотели встать на это место, постояли минут 5 и уехали. Лучше устраивать ночевки чуть дальше от населенного пункта.



2 день. 18.07.2022.

Стартовали от Озера Муоккалампи и по 86К-119 достаточно быстро достигли Лахденпохья.





Проехали через поселок Яккима и по грунтовке 86К-120 отправились в сторону границы с Финляндией. После озера Лиевяярви повернули на северо-восток и обогнули озеро Пюхярви, естественно, с российской стороны. Проехали по грунтовке 20 км и, после погранзаставы, повернули на восток. По 86К-338 достигли Туокслаhti, по этой же дороге проехали через Заозерный и добрались до трассы 86К-327, где повернули на восток в сторону Хелюля.





Далее по А-121 проехали 4,5 км и повернули на север в сторону озера Рюттюярви. Долгая и зыбкая грунтовка. Доехали до песчаного карьера с трассой багги. Координаты  $61^{\circ}50'8''N$   $30^{\circ}45'23''E$  и, почти сразу, на озере Нутъярви встали на ночевку. Моросил дождь, нас ели комары, мы очень устали и стоянка показалась не очень хорошей. На следующее утро все изменилось и стоянка тоже преобразилась. Очень хорошая стоянка – рекомендуем.



3 день. 19.07.2022.

От озера Рюттюярви по лесной дороге отправились на юго-восток до грунтовой дороги на Харлу, повернули на Харлу и достигнув ее, повернули на юг по 86К-251, по которой доехали до А-121, повернули на восток и завернули на север. Добрались до Хийденсельга, где посетили гору Хиденвуори и пещеру. Вернулись до Ляскеля. Полюбовались ГЭС и отправились на юг вдоль жд в сторону Харлу. Еще раз пересекли Харлу и взяли курс на юго-запад в сторону озера Вахваярви.





С восточной части обогнули озеро Юлялампи и добрались до Карельского зоопарка. Далее повернули на запад и пересекли поселок Киркколахти и после поля Концевого повернули по грунтовке на юго-запад. Двигаясь по грунтовкам и лесным дорогам достигли трассы Сортавала А-121. По дороге встретили кабанов и лося.



Далее доехали до Мраморной горы и Мраморного карьера, где встали на ночевку.

4 день. 20.07.2022.

Дневка на Мраморном карьере.



5 день. 21.07.2022.

От Мраморного карьера доехали до порогов Ахвенкоски и экологической тропы.



Доехали до Рускеала и заночевали близ Мраморного завода.

6 день. 22.07.2022.

От Мраморного завода повернули на юго-запад на Кааламо и по грунтовке 86К-327 в сторону Заозерного.



Добрались до Заозерного и далее до Сортавала. Конечного пункта назначения нашего похода.



2.7. Потенциально опасные участки (препятствия, явления) на маршруте.

В районе Киркколахти-до трассы Сортавала – возможны встречи с кабанами и лосями.

2.8. Перечень наиболее интересных природных, исторических и др. объектов на маршруте

Расщелины Пирункиркко Координаты:  $61^{\circ}17'39''N$   $29^{\circ}55'20''E$

Кирха Лумиваара. Координаты:  $61^{\circ}25'58''N$   $30^{\circ}8'34''E$ .

2.9. Дополнительные сведения: географическая и климатическая характеристика района прохождения маршрута

2.10. Итоги, выводы и рекомендации по итогам прохождения маршрута.

Провели маршрут полезно с исследованием мест стоянок и характера рельефа и дорог. Наметили места для посещения с детьми с точки зрения краеведения. Наметили варианты объездных дорог с наименьшим автомобильным трафиком.



## Руководителю образовательного учреждения

Извлечения из «Инструкции по организации и проведению туристских походов, экспедиций и экскурсий (путешествий) с учащимися, воспитанниками и студентами Российской Федерации (Приложение 1 к Приказу Минобрнауки от 13 июля 1992 г. № 293)

2.1. Администрация учреждения, проводящего путешествие, обязана оказывать содействие руководителям групп в организации и проведении путешествия и выдать соответствующие документы, заверенные печатью проводящего путешествие учреждение.

2.2. Администрация учреждения, проводящего путешествие, а также члены маршрутно-квалификационной комиссии (МКК), давшие положительное заключение о возможности совершения группой заявленного путешествия, не несут ответственности за происшествия, которые явились следствием неправильных действий руководителей и участников путешествия.

4.1 Руководитель и заместитель руководителя похода, экспедиции, экскурсии (путешествия) назначается администрацией учреждения, проводящего путешествие.

Руководителем и заместителем руководителя могут быть лица, удовлетворяющие требованиям настоящей Инструкции, которым, с их согласия, администрация учреждения, проводящего путешествие, доверяет руководство группой (отрядом) учащихся.

4.2 Руководитель и его заместитель, а также старший руководитель, несут ответственность за жизнь, здоровье детей и безопасность проведения похода, экспедиции, экскурсии (путешествия), за выполнение плана мероприятия, содержание оздоровительной воспитательной и познавательной работы, правил пожарной безопасности, охраны природы, памятников истории и культуры.

4.3. За нарушение настоящей Инструкции руководитель и его заместитель, а также старший руководитель несут дисциплинарную ответственность, если эти нарушения не влекут за собой другой ответственности, предусмотренной действующим законодательством.

4.5. ...Руководитель обязан представить в маршрутно-квалификационную комиссию (МКК), имеющую полномочия на рассмотрение похода данной категории сложности, не позднее, чем за 30 дней до начала похода заявочные документы на совершение похода (маршрутную книжку и ее копию, справки об опыте участников, руководителя и заместителя руководителя, картографический материал) и другие документы, необходимые для рассмотрения заявленного похода.

4.6. ...В случае необходимости изменения сроков похода, состава группы и записей в маршрутной книжке до отъезда в поход согласовать эти изменения с МКК, давшие положительное заключение на совершение похода, в КСС и КСО, зарегистрировавшие группу, и в учреждение, проводящее путешествие.

## МАРШРУТНАЯ КНИЖКА № 42/22 ТУРИСТСКО-СПОРТИВНОГО ПОХОДА УЧАЩИХСЯ

### 1. ОБЩИЕ СВЕДЕНИЯ

Группа туристов Красногвардейского района Санкт-Петербурга  
(организации, района, города)

в составе 4 человек совершает с 17 по 22 июля 2022 г.

Велосипедный поход I категории сложности

в районе респ. Карелия

(географический район)

по маршруту: ж/д ст. Кузнечное – Хийтола – Куркйёки –  
Думваара – Яккима – Кааламо – Харлу – Ляскеля – Харлу –  
Алалами – Киркколахти – Рускеала

Руководитель группы **Кавелин Денис Борисович**

(фамилия, имя, отчество - полностью)  
Удостоверение Инструктора детского-юношеского туризма № \_\_\_\_\_ от \_\_\_\_\_ г.  
Выдано организацией: \_\_\_\_\_ телефон 89219353738

Зам. руководителя **Прусаков Александр Михайлович**

(фамилия, имя, отчество - полностью)  
телефон 89313426456

Приказ по \_\_\_\_\_

№ \_\_\_\_\_ от \_\_\_\_\_ 2022 г.

Подпись\* руководителя учреждения:

М.П.

(расшифровка подписи)

\* Маршрутно – квалификационная комиссия принимает к рассмотрению документы на проведение туристских мероприятий после их утверждения руководителем образовательного учреждения (подпись, печать).  
Приказ по ОУ на проведение мероприятия может быть издан только после положительного заключения МКК (см. п. 1.1-1.2 Маршрутной книжки).



2. СОСТАВ ГРУППЫ

№ п/п	Фамилия, имя, отчество участников и руководителей	Год рождения	Место работы/учебы (ГОУ, класс)	Мед. допуск
1	2	3	4	5
1.	Кавелин Денис Борисович	1976	ГБУ ДО ЦДЮТТ "Олема"	
2.	Пруссаков Александр Михайлович	1990	ГБУ ДО ЦДЮТТ "Олема"	
3.	Игнатьев Артем Артемович	2002	СПбГМУ	
4.	Пикалев Антон Андреевич	1988	ГБУ ДО ЦДЮТТ "Олема"	
5.				
6.				
7.				
8.				
9.				
10.				
11.				
12.				
13.				
14.				
15.				
16.				
17.				
18.				

Соответствие сведений о туристском и персвальноном опыте руководителя и участников похода справкам о зачете похода проверил.

Член МКК

*Кавелин Д.Б.* ( *Кавелин Д.Б.* )

№ п/п	Домашний адрес Телефон	Туристская подготовка. Перечислить совершенные походы по	Обязанности в группе, распределение по средствам спасания и др.	Ростиск. в получении Инструктора по технике безопасности
1	6	7	8	9
1.	СПб, Новочеркасский пр.45-1-106	ПВД	РП	
2.	СПб, Ул. Ленская, 11-1-53	ПВД	ЗРП	
3.	СПб	ПВД	Штурман	
4.	СПб	ПВД	Краевед	
5.				
6.				
7.				
8.				
9.				
10.				
11.				
12.				
13.				
14.				
15.				
16.				
17.				
18.				

Все учащиеся застрахованы от несчастного случая.  
Все участники похода умеют плавать.

 / *Кавелин Д.Б.*  
(подпись, расшифровка подписи руководителя похода)

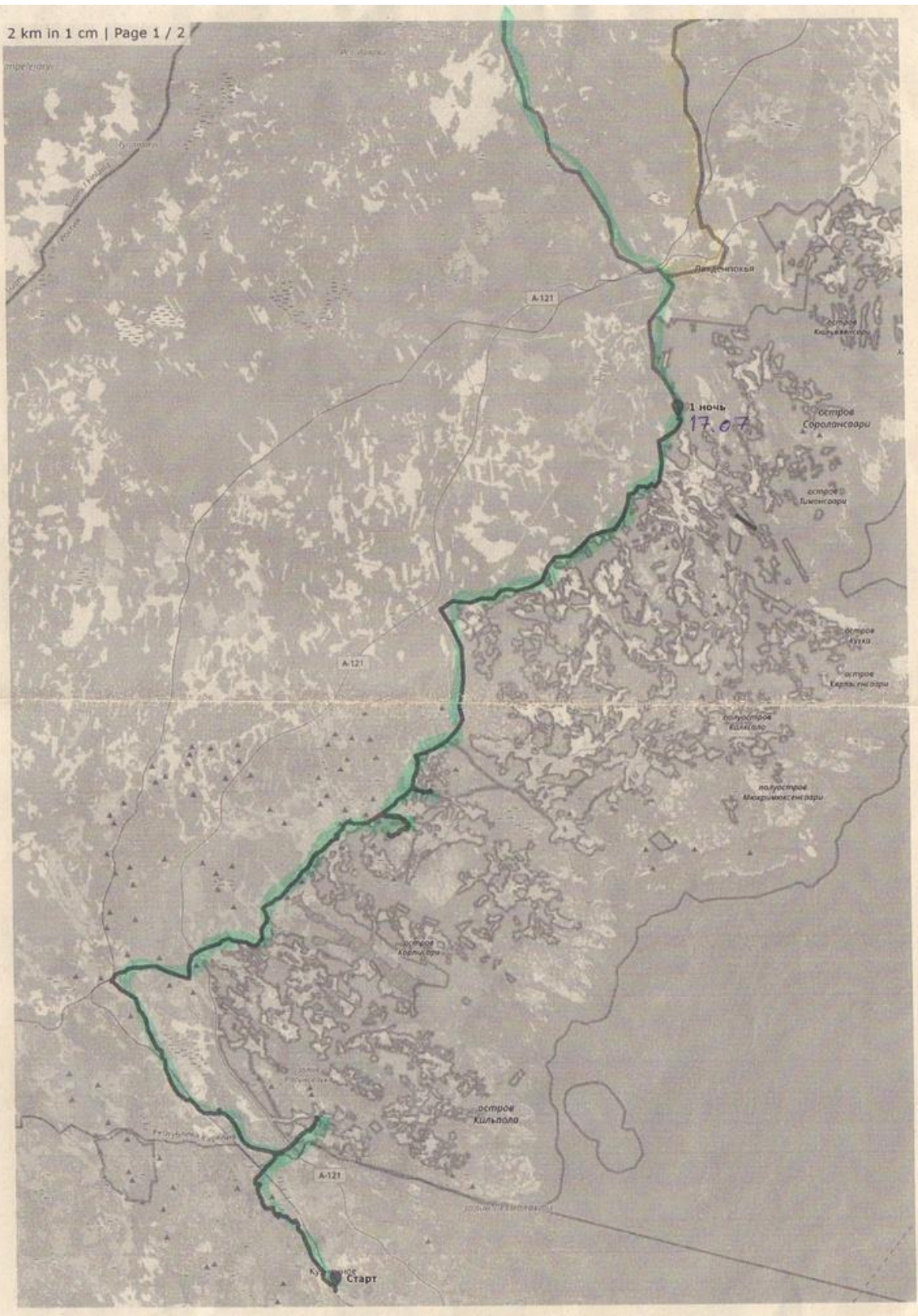


6. СЛОЖНЫЕ УЧАСТКИ МАРШРУТА И СПОСОБЫ ИХ  
ПРЕОДОЛЕНИЯ\*

---

5. СХЕМА МАРШРУТА\*

---





### 7. МАТЕРИАЛЬНОЕ ОБЕСПЕЧЕНИЕ ГРУППЫ

Необходимый набор продуктов питания имеется.  
 Общественное и личное снаряжение в достаточном количестве имеется.  
 Специальное снаряжение:

Наименование	Групповое		Личное	
	Количество	Наименование	Количество	Количество
<i>Велосипед</i>	1	<i>Велосипед</i>	1	1
<i>Велосипед</i>	1	<i>Велосипед</i>	1	1
<i>Запасная камера</i>	4	<i>Велопитаны</i>	1	4
<i>Палатка</i>	2	<i>Камера вело</i>	1	1
<i>Котелок</i>	2			
<i>Навигатор</i>	2			
<i>Карта</i>	2			

Необходимый ремонтный набор имеется.  
 Необходимый набор медицинской аптечки имеется.  
 Весовые характеристики груза, взятого на маршрут:

Наименование	На одного человека		На группу в 4 чел. На 6 дней
	На одного человека	На группу в 4 чел. На 6 дней	
Продукты (в день/ всего)	1 / 6	24	24
Групповое снаряжение	5	20	20
Личное снаряжение	7	28	28
Всего:	18	72	72

Максимальная нагрузка на одного мужчину 18 кг.

женщину 0 кг  
 Сведения, изложенные в разделах 1-7 подтверждаю.

Руководитель похода \_\_\_\_\_  
 (подпись) *Ковчин Д.Б.*  
 (фамилия, и.о.)

« \_\_\_\_\_ » \_\_\_\_\_ 2022 г.

### 8. ХОДАТАЙСТВО МКК

Председателю МКК \_\_\_\_\_  
 (наименование вышестоящей МКК)

В связи с отсутствием полномочий у маршрутно-квалификационной комиссии \_\_\_\_\_ просим Вас рассмотреть представляемые заочные материалы и дать по ним свое заключение.

Предварительное рассмотрение произведено нашей комиссией.

" \_\_\_\_\_ " \_\_\_\_\_ 2022 г.

Председатель МКК \_\_\_\_\_  
 (подпись) \_\_\_\_\_  
 (фамилия, и.о.)

Штамп МКК \_\_\_\_\_





12. КОНТРОЛЬНЫЕ ПУНКТЫ И СРОКИ

О прохождении маршрута группа должна сообщить телефонограммой:

1. Виноградную по адресу: 190000 СПб, Литейный пр. 36А, РСРСТ СПб, для SMS +799990633633

2. \_\_\_\_\_ по адресу: \_\_\_\_\_  
(кому)

3. \_\_\_\_\_ по адресу: \_\_\_\_\_  
(кому)

из Кузнечное до "17" июля 2022 г.  
из Рускеала (Мрам. кар.) до "20" июля 2022 г.  
из Сортавала до "23" июля 2022 г.

Председатель комиссии: Влад Вашинов ВВ

Члены комиссии: \_\_\_\_\_  
(полные)  
Авт. Швайн С.Б.



Дата регистрации и выдачи маршрутной книжки  
«13» июля 2022 г.

Штамп МКК

13. ОТМЕТКА ПСС, ДОПОЛНИТЕЛЬНЫЕ УКАЗАНИЯ, ЗАМЕЧАНИЯ

Штамп ПСС (ПСО)

Прислать АА в июле и учесть в Вау

14. РЕШЕНИЕ МКК О ЗАЧЕТЕ ПОХОДА

Поход оценен успеш категорией сложности.

Справки выданы в количестве три шт.  
четы МКК Влад Вашинов ВВ (фамилия, и. о.)  
Председатель МКК Влад Вашинов ВВ (полные)  
Влад Вашинов ВВ (фамилия, и. о.)

" 30 ноября 2022 г.

Штамп МКК

