

ФЕДЕРАЦИЯ СПОРТИВНОГО ТУРИЗМА УКРАИНЫ

НАЦИОНАЛЬНЫЙ ТЕХНИЧЕСКИЙ УНИВЕРСИТЕТ

“ХАРЬКОВСЬКИЙ ПОЛИТЕХНИЧЕСКИЙ ИНСТИТУТ”

ОТЧЕТ

**ПРО ВЕЛО ТУРИСТСКИЙ СПОРТИВНИЙ ПОХОД
2 КАТЕГОРИИ СЛОЖНОСТИ ПО**

ХАРКОВСКОЙ ОБЛАСТИ

Осуществлен с “ 9 ”11 по “16” 11 2009р.

Маршрутная книжка

№ 03 ВЕЛ 2009

Руководитель группы

Нечепоренко А. С.

Адрес руководителя

*Украина. Ин.61168, Харьков,
вул. Бакулина
б. 3, кв.44
a.s.necheporenko@mail.ru
тел. 0952511476*

*Маршрутно-квалификационная
комиссия рассмотрела отчет и
считает, что поход может быть
зачтен всем участникам и
руководителю*

**Категории
сложности**

Харьков 2010

Оглавление

СПРАВОЧНЫЕ СВЕДЕНИЯ	3
ОБЩАЯ СМЫСЛОВАЯ ИДЕЯ ПОХОДА, ЕГО ОСОБЕННОСТИ	5
ОРГАНИЗАЦИЯ ТУРИСТКОГО СПОРТИВНОГО ПОХОДА	7
АВАРИЙНЫЕ ВЫХОДЫ С МАРШРУТА	7
ОСОБЕННОСТИ ПИТАНИЯ В ПОХОДЕ	7
ТЕХНИЧЕСКОЕ ОПИСАНИЕ ПРОХОЖДЕНИЯ МАРШРУТА	9
09.11 – понедельник 1-й день.....	9
10.11 – вторник 2-й день пути.....	15
11.11- среда 3-й день пути	20
12.11 – четверг 4-й день пути.....	27
13.11 – пятница 5-й день пути.....	36
14.11 – суббота 6-й день пути	39
15.11 – воскресенье 7-й день пути.....	47
16.11 – понедельник 8-й день пути	54
ДОПОЛНИТЕЛЬНЫЕ СВЕДЕНИЯ О ПОХОДЕ	56
Список личного снаряжения	56
Перечень транспортных средств и поломок	56
Список группового снаряжения	57
Состав ремонтного набора.....	57
Медицинская аптечка	58
ИТОГИ, ВЫВОДЫ, РЕКОМЕНДАЦИИ ПО ПРОХОЖДЕНИЮ МАРШРУТА	59
ПРИЛОЖЕНИЕ 1. ПРЕПЯТСТВИЯ, ОПРЕДЕЛЯЮЩИЕ КАТЕГОРИЮ СЛОЖНОСТИ	59
ПРИЛОЖЕНИЕ 2. ВЫСОТНЫЙ ГРАФИК	60
ПРИЛОЖЕНИЕ 3. СПИСОК ЛИТЕРАТУРЫ И ИСТОЧНИКИ ИНФОРМАЦИИ.....	62
ПРИЛОЖЕНИЕ 4. ССЫЛКИ НА ВИДЕО И ТРЕК.	63

СПРАВОЧНЫЕ СВЕДЕНИЯ

1. **Проводящая организация:** Туристско-альпинистский клуб «Политехник», Национального технического университета «ХПИ».

2. место проведения: харьковская область.

3. **Общие справочные сведения о маршруте**

Вид туризма	Категория сложности похода	Протяженность активной части похода, км	Продолжительность		Сроки проведения
			Общая	Ходовых дней	
велосипедный	вторая	455,4 км	8	8	09.11.2009-16.11.2009

4. **Подробная нитка маршрута:**

г.Харьков – с. Русская Лозовая – с.Токаревка – пгт.Казачья Лопань – с.Турово – с.Макарово – г.Золочев – с.Александровка – с.Лютовка – с.Сковородиновка – г.Богодухов – с.Городнее – с.Козиевка – с.Каплуновка – с.Пархомовка – пгт.Краснокутск –с.Качаловка –с.Мурафа – с.Мирное – пгт.Шаровка – с.Александровка – пгт.Ковяги – г.Валки – с.Мануйлово-пгт Новая Водолага – с.Рябухино – с.Беспавловка – с.Великая Гомольша – с.Сухая Гомольша – с.Нижний Бишкин – с.Лиман – с.Скрипай – с.Лесное – г.Чугуев – пгт.Эсхар – пгт.Новопокровка – с.Каменная Яруга – г.Харьков .

5. **Участники группы**

Фамилия И. О.	Год рожд	Место работы или учебы	Адрес, телефон	Туристский опыт	Обязанности в группе
Нечепоренко Андрей. Станиславович	1962	Главный специалист ХОЦФЗН «Спорт для всех»	г. Харьков Бакулина 3 кв 44 Тел. 0952511476	3р Крым. 3у Крым.	Руководитель
Щербицкий Андрей Анатольевич	1963		г. Харьков,	1у Харьковская область	Завхоз.

6. **Адрес хранения отчета:** библиотека ФСТУ.

ОБЩАЯ ХАРАКТЕРИСТИКА РАЙОНА

Харьковщина расположена на северо-востоке Украины. На севере и северо-востоке она граничит с Белгородской областью Российской Федерации, на востоке — с Ворошиловградской, на юго-востоке — с Донецкой, на юго-западе — с Днепропетровской, на западе и северо-западе — с Полтавской и Сумской областями. Территория области — 31,4 тысячи квадратных километров. С севера на юг она протянулась на 210, с востока на запад — на 220 километров. Рельеф области представляет собой волнистую равнину с легким наклоном в юго-западном (к бассейну Днепра) и юго-восточном (к бассейну Дона) направлениях. В северо-восточную часть заходит Среднерусская возвышенность, в южную — отроги Донецкого кряжа. Равнина расчленена речными долинами, оврагами, балками. На Харьковщине насчитывается 867 рек, речек и временных водотоков, их общая протяженность 6,4 тысячи километров. 156 рек имеют длину более 10 километров. Главная водная артерия — Северский Донец является правым притоком Дона. Среди других рек наибольшее значение имеют Оскол, Уды, Великий Бурлук, Мжа и другие. Есть в области озера — Белое, Боровое, Чайка, Камышеватое, Светличное, наиболее крупное — Лиман. Создано около 50 водохранилищ, самые обширные — Краснооскольское, Печенежское, Краснопавловское. По территории области проходит трасса канала Днепр — Донбасс.

Харьковская область располагается в двух природно-климатических зонах — Степи и Лесостепи. Климат — умеренно-континентальный, зима неустойчивая, длится около 130 дней. Морозы чередуются с оттепелями, хотя в отдельные годы зима бывает суровой, с обилием снега и более длительной, чем обычно. Лето в основном жаркое, продолжительность его до 140 дней. Часто дуют ветры: летом и осенью — западные, зимой и весной — юго-восточные и восточные. Прекрасное время года — осень на Харьковщине, как правило, теплая, сухая, с большим количеством солнечных дней. Область относится к зоне недостаточного увлажнения. В отдельные годы продолжительное отсутствие осадков в сочетании с высокой температурой воздуха, относительно низкой влажностью и ветром создают условия для возникновения засушливых и суховейных явлений. Изредка бывают пыльные бури. Количество осадков в год колеблется в пределах 475 — 568 мм, максимум их приходится на северо-запад области. Почвы Харьковщины разнообразны. Преобладают мощные украинские черноземы и серые оподзоленные лесовые грунты. Черноземы, образовавшиеся на лессах различного механического состава, варьируются от песчаных и крупнопылеватых легких суглинков до тяжелосуглинистых и даже глинистых. Мощность почвенного покрова обычно составляет 110 — 120 см. Сверху до глубины 40 — 50 см располагается гумусовый горизонт с количеством гумуса до восьми процентов. Наиболее крупные массивы серых оподзоленных почв прилегают к дренированным балкам и оврагам, обычно правым берегам рек. На лесовых террасах рек встречаются солонцеватые черноземы и даже солончаки. Растительный покров области сильно изменился в результате хозяйственной деятельности человека: многие лесные массивы были вырублены еще в прошлом столетии, распаханы все степные площади. Ныне лесами занято 318 тысяч гектаров. В лесах, садах и парках Харьковщины произрастает более тысячи видов и форм деревьев и кустарников. Основными лесными породами являются дуб черешчатый и сосна обыкновенная. На достаточно увлажненных местах растут береза, ольха, ива, осина. Немало в лесах дикорастущих плодовых деревьев — яблоня, груша. Такие кустарники, как лещина, бересклет, калина, боярышник, бузина, терен, в изобилии произрастают в подлеске, на опушках. Видовой состав харьковских лесов в последние годы обогащается за счет культивирования различных экзотов — сосны веймутовой, бархата амурского, айвы японской, дуба красного. Лесное хозяйство области находится в ведении восьми лесхозагов, действуют также два учебно-опытных лесхоза, лесомелиоративная станция, два госохотлесхоза. Животный мир Харьковщины представлен многими группами беспозвоночных и позвоночных обитателей суши и водоемов. Это десятки видов моллюсков и ракообразных, тысячи представителей насекомых — жуков, бабочек, комаров, стрекоз. В водоемах области обитает более 30 видов рыб — щука, окунь, карась, красноперка. Небольшую группу составляют земноводные — лягушка озерная, жаба зеленая, тритон гребенчатый — и пресмыкающиеся — уж обыкновенный, гадюка, ящерица прыткая и другие. Более 200 видов насчитывает мир пернатых. Одни птицы обитают в лесах — ястреб-тетеревятник и подорлик, кукушка и зарянка, дрозд черный, зяблик, поползень, козодой, удод, соловей; другие предпочитают луга и поля — полевой жаворонок, коростель, варакушка, перепел, куропатка. У таких птиц, как чомга, журавль, серая цапля, выпь, серый гусь, лебедь-шипун, озерная чайка, утка-кряква, лысуха, вся жизнь связана с водой. Есть птицы-«горожане». Это сизый голубь, домовый воробей,

городская ласточка, скворец, домовый сыч. Из млекопитающих наши леса и поля населяют обыкновенный еж, разные летучие мыши, крот, крапчатый суслик и хомяк, несколько видов полевок, лесная, полевая и домовая мыши, белка, заяц, сурок-байбак, лось, косуля, дикий кабан. В Красную книгу СССР и Красную книгу УССР включены встречающиеся в области тюльпан дубравный, пион-воронец, волчегодник Софьи, жук-олень, пчела-плотник, гадюка степная, аист черный, беркут, хорек степной и многие другие растения, насекомые и птицы. Наряду с ними, как отмечают специалисты, на территории Харьковской области произрастает более 35 видов растений, обитает около 30 видов насекомых, 17 видов земноводных и пресмыкающихся, 35 видов птиц, семь видов млекопитающих, требующих охраны и биологического контроля. Для охраны редких и исчезающих видов в местах их обитания создаются природоохранные территории. Природный заповедный фонд Харьковской области включает более 135 объектов общей площадью свыше 26 тысяч гектаров. Сюда входят заказники ландшафтные общезоологические, энтомологические, заповедные урочища, природные парки, гидрологические и комплексные памятники природы. Ботаническому саду ХГУ, Харьковскому зоопарку, Краснокутскому дендропарку, Старо-мерчикскому, Шаровскому, Натальевскому паркам, Бурлукскому и Екатерининскому зоологическим заказникам присвоен статус памятников природы республиканского значения. В геологическом отношении Харьковская область тяготеет к юго-западной части Днепровско-Донецкой впадины. Впадина представляет собой сравнительно узкую, шириной 150 — 200 километров, полосу от Черниговской до Ворошиловградской области. Кристаллические породы здесь опущены на большую глубину, а образовавшийся ров заполнен осадочными отложениями, мощность которых достигает 10 — 15 километров. Среди полезных ископаемых Харьковской области основное значение имеет природный газ. Наиболее крупные месторождения его размещаются в Балаклейском, Красноградском, Изюмском и Краснокутском районах. Из других полезных ископаемых наибольший интерес представляет крупное месторождение естественного красителя — охры, расположенное недалеко от села Каменка Изюмского района. Важное значение имеет Новоселовское месторождение стекольных песков в Нововодолажском районе. В области эксплуатируется большое число месторождений строительных материалов: известняков, песков, глин, мела. Имеется ряд месторождений непромышленного характера: разведаны залежи бурого угля в Барвенковском районе и каменного угля в Лозовском и Изюмском районах. Возле Волчанска есть железные руды. В северо-западной части области открыты нефтяные залежи. Харьковская область разделена на 25 территориально-административных районов.

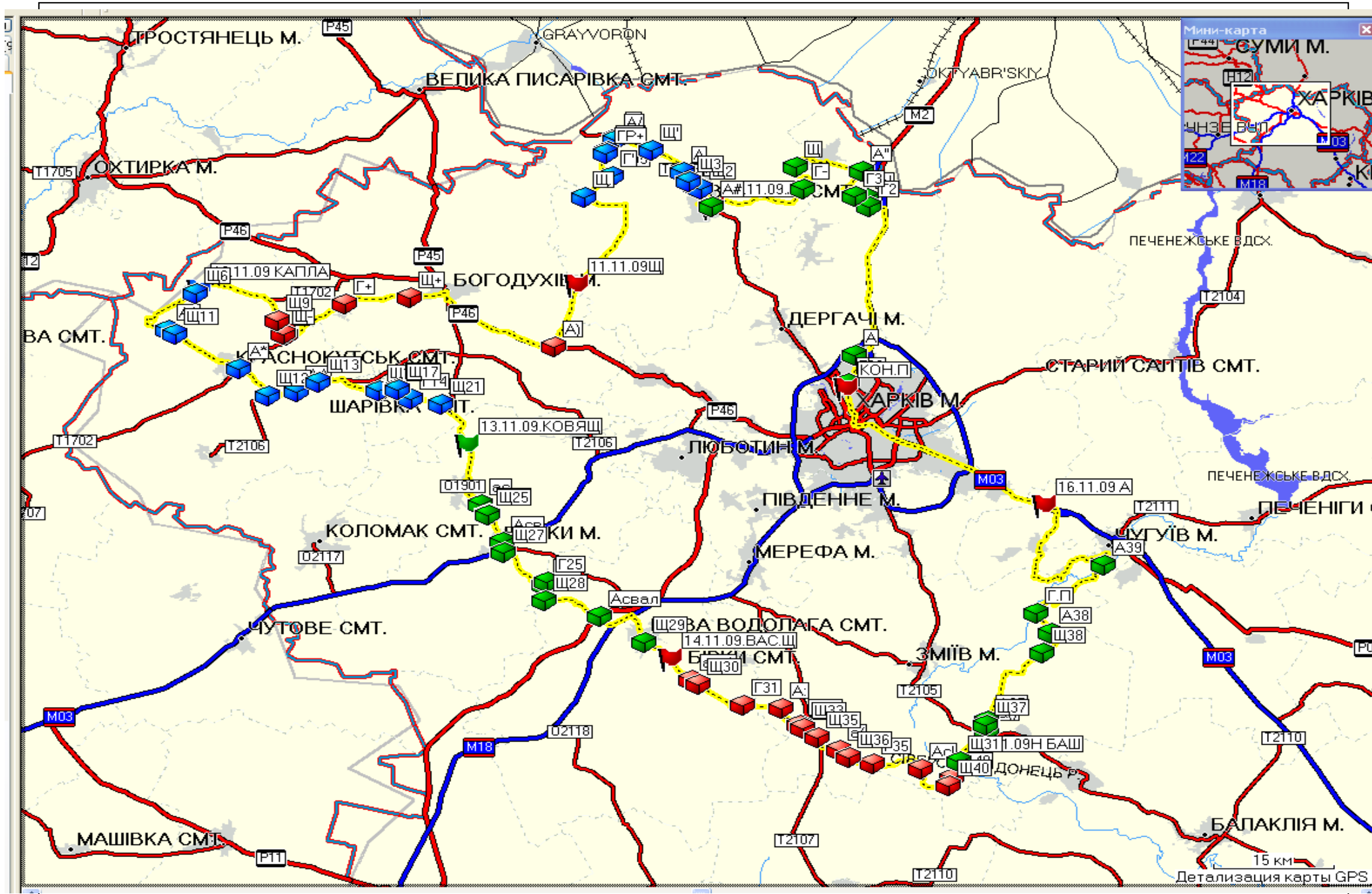
ОБЩАЯ СМЫСЛОВАЯ ИДЕЯ ПОХОДА, ЕГО ОСОБЕННОСТИ

Данное путешествие явилось продолжением исследований харьковскими туристами. Этот район традиционно считается одним из наиболее интересных туристских регионов потому, что на его территории можно совершить походы 1, 2, 3-й категорий сложности по всем видам спортивного туризма.

Кроме своей сложности район привлек наше внимание на историю, достопримечательности, культурные и природные туристические объекты. Наличием красивейших ландшафтов, чистым воздухом, уникальной, нетронутой природой, эквивалентностью денежных затрат на продукты питания и первой необходимости, а также хорошим отношением местных жителей.

На этот поход также была возложена, еще одна почетная обязанность – популяризация туристского движения, краеведчества и здорового образа жизни. Для этого запланировали дать информацию по государственному телевидению «ОТБ», материалы вышли в свет, а также запланированы для проведения семинары, на которых участниками похода будет показан иллюстративный и видео материал для всех желающих.

Общая схема маршрута



ОРГАНИЗАЦИЯ ТУРИСТКОГО СПОРТИВНОГО ПОХОДА

Путешествие явилось завершающим этапом подготовки спортивных туристских кадров на базе совершенствования методики обучения, закрепление приобретенных навыков с помощью современных методов спортивной физиологии и психологии, постепенного усложнения маршрута.

Большое внимание уделялось техническому уровню прохождения маршрута. Отработанный ранее запас технических приемов с образцами новых видов снаряжения позволил разнообразить принимаемые приемы передвижения и страховки в соответствии с преодолеваемыми формами рельефа, характером естественных препятствий. Как итог большой проделанной подготовительной работы в период проведения всего путешествия не было даже незначительных ошибок в технике, ожогов, отравлений. Маршрут пройден полностью всеми участниками путешествия.

Помимо действий группы, направленных на обеспечение безопасности непосредственно на маршруте, в период подготовки и проведения путешествия согласно плану осуществлялся профилактический комплекс мероприятий. В дополнение факторам, содержащимся в перечисленных выше особенностях организации и подготовки путешествия можно определить следующие моменты:

1. Руководитель и участник тщательно изучили маршрут, в особенности его сложные участки. В распоряжении группы имелось достаточное количество материалов по району, собранных в паспорт путешествия.

2. Все участники перед путешествием готовили себя к зачетным требованиям по физической и специальной подготовке.

3. Опыт совместных походов, позволили обеспечить высокий уровень психологической совместимости и сплотить коллектив, способный решать сложные тактические и технические задачи.

4. Большое внимание уделялось вопросам тактики. Тщательно выбирались конкретные варианты и способы преодоления препятствий, определялся порядок взаимодействия в группе на всех сложных участках.

Члены группы регулярно тренировались, в течении года, совершали учебно-тренировочные походы по Крыму и харьковской области.

Группа была обеспечена полным комплектом индивидуального и группового снаряжения (см. ПРИЛОЖЕНИЕ..).

АВАРИЙНЫЕ ВЫХОДЫ С МАРШРУТА

Аварийные ситуаций на маршруте не произошло.

ОСОБЕННОСТИ ПИТАНИЯ В ПОХОДЕ

Питание было рассчитано на двух разовое за день + перекус + «карманное». На завтрак и ужин питание предполагалось по возможности горячее. В карманное питание входило: печенье, изюм, орех, курага, финики, леденцы.. Цены колеблются в зависимости от посещаемости. к концу похода были израсходованы все продукты. Ноябрь месяц благоприятный для похода по данному району, ибо в это период более дешевые продукты. Группа не дает раскладку калорийности питания, ибо считает это научным заблуждением большинства, уделяя, внимание большому разнообразию продуктов с включением в питание свежих овощей и фруктов что полностью позволило делать в этом походе.


ГРАФИК ДВИЖЕНИЯ

День пути	Дата	Участок	Суммарный набор высоты, м	Протяженность, км	Параметры движения по велокомпьютеру			Начальная высота дня, м над уровнем моря	Покрытие/способ передвижения	Метеоусловия / t° утро
					Время, ч	V _{ср} , км/ч	V _{макс} , км/ч			
1	09.11.	г.Харьков – г.Золочев	418	64,2	5:41	12,3	51,90	128	Асфальт-35,2 км Грунтовая дорога -23,9 км щебень – 5,1 км - Велосипедом	Облачно, +1- +7
2	10.11	г.Золочев - с.Сковородиновка	294	52,5	5:25	11,1	50	203,7	Асфальт-41,4 км Грунтовая дорога -7,8 км щебень –3,3 км - Велосипедом	Облачно, местами дождь +2 - +6
3	11.11	с.Сковородиновка – с.Каплуновка	170	64,4	5:06	11,6	51,90	209	Асфальт-38,8км Грунтовая дорога -12,7км щебень –12,4км булыжник – 0,5 км - Велосипедом	Облачно, местами дождь +1 - +7
4	12.11	с.Каплуновка – с.Журавли	244.7	63,6	5:38	12,0	51	190	Асфальт-38,2км Грунтовая дорога -16,3км щебень –9,1км - Велосипедом	Дождь + 2 - +6
5	13.11	с.Журавли – с.Подкопай	298.9	54,2	4:37	12,6	53,6	123,4	Асфальт-37,9км Грунтовая дорога -7,1км щебень –9,2км - Велосипедом	Дождь +2 - +7
6	14.11	с.Подкопай – с.Черкаский Бишкин	382	52,7	4:29	11,6	56,1	114,1	Асфальт-25,3км Грунтовая дорога -17,3км щебень –10,1км - Велосипедом	местами дождь +0 – +4
7	15.11	с.Черкаский Бишкин – с.Каменная Яруга	489	71,3	6:34	11,6	56,1	130,8	Асфальт-54,6км Грунтовая дорога -16,7км - Велосипедом	Дождь +1 – +6
8	16.11	с.Каменная Яруга – г.Харьков	217	32,5	2:08	11,8	56,1	155	Асфальт-32,5км - Велосипедом	Облачно, +1 – +6
9		Всего:	2513.6	455,4	38.18				Асфальт дорога - 303,9км. Грунтовая дорога -101,8км. Дорога из щебня – 49,2км. Дорога из булыжника – 0,5 км	

ТЕХНИЧЕСКОЕ ОПИСАНИЕ ПРОХОЖДЕНИЯ МАРШРУТА

09.11 – понедельник 1-й день


7:00 –встреча участников похода возле памятника воину-освободителю на ул. 23 Августа, краткий инструктаж, фотографирование. В конце осени световой день короток поэтому дорога каждая минута. Движемся по пр. Ленина в направлении церкви(0,9 км).



Асфальт быстро закончился - заезжаем в лесопарк. Поворачиваем направо к телецентру, а от него влево уходит прямая просека до «Гольфклуба» (4,7 км). Опавшая листва препятствует налипанию грязи на шины, но скрывает мелкие ямы и увеличивает тормозной путь. Увеличиваем дистанцию между участниками.



Дорога хорошо была знакома по тренировочным выездам, но карта и другие средства навигации всегда наготове.



Вдоль этого забора едем к Белгородскому шоссе.

В понедельник утром Белгородское шоссе оказалось пустынным. Увеличиваем скорость до максимума. Настроение отличное.



Белгородское шоссе – трасса международного значения, его техническое состояние стараются поддерживать на должном уровне. Жаль, что усилий дорожников хватает только на центральную часть полотна. Правый край полотна, которым и пользуются велосипедисты, часть содержит ямы и трещины. Во время интенсивного движения автотранспорта это может вынудить к движению по обочине, что равносильно

движению по песчаной «грунтовке»(24,8 км).




Ориентиром поворота на Токаревку может служить автобусная остановка «Алисовка».



Свернув с асфальта, мы значительно снизили скорость из-за налипания грязи на колеса (7 км). В село ведет крутой спуск по грунтовой дороге.



Ориентирование затруднено большим количеством полевых дорог, которые (есть подозрение) накатываются каждый год на новом месте и иногда заканчиваются тупиком прямо среди поля.



Как и везде, у села Токаревка новое соседствует со старым: памятник председателю колхоза, герою социалистического труда стоит рядом с крестом в память голодомору...

Но, наконец-то, мы снова на асфальте и под горку, почти не давя на педали, въезжаем в Казачью Лопань(8 км).



Казачья Лопань — поселок городского типа, центр поселкового Совета, расположен на реке Лопани, в 28 км от районного центра и в 8 км от автодороги Москва—Симферополь. Железнодорожная станция на линии Харьков—Белгород. Население—9800 человек. Поселковому Совету подчинены населенные пункты: Ветеринарное, Гранев, Ильича, Шевченко. В Казачьей Лопани находится центральная усадьба совхоза «Путь индустрии», за которым закреплено 4077 га сельскохозяйственных угодий, в т. ч. 3557 га пахотной земли. Хозяйство специализируется на выращивании семян. Имеется консервный завод по переработке овощей. Кроме того, в поселке размещена центральная усадьба колхоза им. Мичурина, подчиненного Золочевскому району. За ним закреплено 3048 га сельскохозяйственных угодий, в т. ч. 2478 га пахотной земли.

В поселке есть средняя и восьмилетняя школы, в которых 69 учителей обучают 1332 ученика, 2 клуба, 3 библиотеки с фондом 18 тыс. книг, музей боевой и трудовой Славы, больница и медпункт, детсад, 19 магазинов, столовая, кафе.

Казачья Лопань основана в XVII в. На территории Казачьей Лопани обнаружены остатки трех поселений эпохи бронзы и двух — скифского времени.



Далее наш путь лежит в город Золочев. Туда ведут две дороги. Так как мы уже восстановили свои силы, то выбираем не асфальт, а «грунтовку», где общение с природой будет более тесным. Эта дорога идет через села Макарова и Турово.(до поворота асфальт-9 км, далее – щебенка 5,1 км)



После утренней езды по чернозему щебень с песком вызывает радостную усмешку.

Но наша радость была недолгой...



Вот по такой дороге нам пришлось пробираться до самого Золочева.


Золочев — поселок городского типа, центр района. Расположен на левом берегу реки Уд, притока Северского Донца, в 41 км от Харькова, железнодорожная станция на линии Харьков — Готня.

Население — 13,1 тыс. человек.

Территория нынешнего Золочева была заселена еще в середине I тыс. н. э. Об этом свидетельствуют остатки поселений черняховской культуры. Населенный пункт возник в 1677 году. Первыми жителями его стали переселенцы из Мишурипа Рога (ныне Верхнеднепровского района Днепропетровской области).

В 1677—1681 гг. здесь сооружен острог. С 1685 года Золочев — сотенное местечко Харьковского полка. Его население не раз бралось за оружие, отбивая нападения татарских орд. В 1680 году татары захватили в плен 156 жителей, угнали сотни голов скота, забрали много зерна, улья. Казаки Золочевской сотни принимали участие в войнах против султанской Турции, Крымского ханства, шведских интервентов, в семилетней войне 1756—1763 годов. Население в основном занималось земледелием. Сеяли рожь, пшеницу, овес. Важное место в хозяйстве Золочева занимали рыболовство, охота, пчеловодство.

Жители Золочева чтят память павших в годы Великой Отечественной войны и поддерживают памятники архитектуры в надлежащем состоянии.

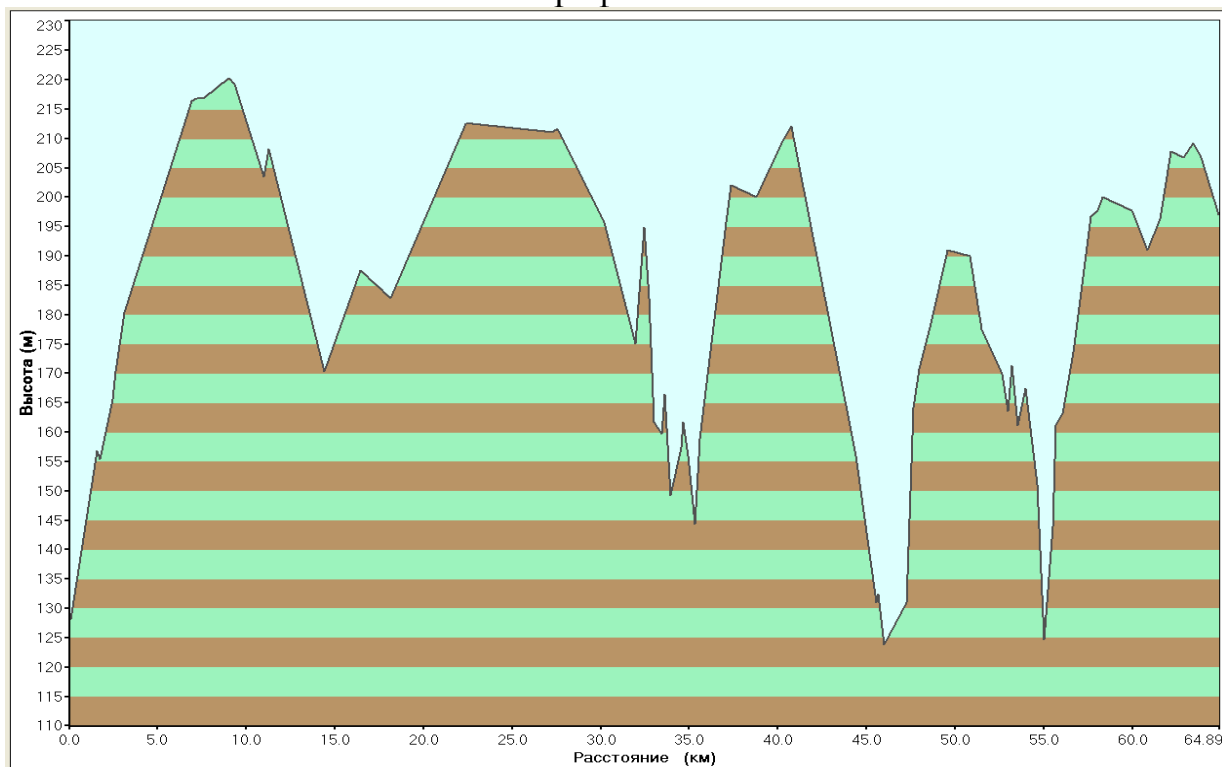


Но осенью дни короткие, быстро темнеет и в славном городе Золочеве в лесопосадке недалеко от железной дороги нам пришлось заночевать при мелком морозящем дожде.

Дневной путь=64,2км;
Асфальт-35,2 км Грунтовая дорога -23,9 км щебень – 5,1 км
Суммарный набор высоты : 418 м.
Ср.ск.= 12,3 км/час;

Макс,ск.= 51,90 км/час;
Время в пути=5:41
Облачно, t= +1- +8 °.

высотный профиль.



10.11 – вторник 2-й день пути

Погода вновь дождливая и достаточно теплая для середины ноября.

Я не раз уже был в городе Золочев по роду своей работы и участием в соревнованиях по лёгкой атлетике. Поэтому утром мы поехали в Золочевскую районную государственную администрацию, чтобы поставить отметку о прохождении в маршрутной книжке.



С радостью и интересом встретила нас начальник отдела по вопросам физической культуры и спорта. Приём был шикарным, но времени у нас было мало и мы спешили ехать дальше, так как день короткий.



Покидаем Золочев по дороге на с.Александровка.

Сил еще много, дорога хорошая и мы быстро достигли села.



Александровка — село, центр сельского Совета (до 1861 года — Кленово-Новоселовка). Расположена в 17 км от районного центра, в 7 км от железнодорожной станции Одноробовка на линии Золочев — Новоборисовка. Дворов — 695. Население — 1882 человека. В Александровке расположено отделение совхоза им. Крупской Конгрессовского сахарного комбината, специализирующееся на свекловично-молочном производстве. Отделение обрабатывает 2,5 тыс. га сельскохозяйственных угодий, в т. ч. 1,7 тыс. га пахотной земли, имеет две производственные, тракторную бригады, молочнотоварную ферму. В селе есть сахарный завод, построенный в 1913 году, автобаза, кирпичный и асфальтовый заводы. В средней школе 35 учителей обучают 480 детей. Имеются клуб на 420 мест, 2 библиотеки с фондом 32,3 тыс. книг, больница на 25 мест, амбулатория, медпункт, детский сад и детские ясли, 6 магазинов, швейная и обувная мастерские, парикмахерская.

Село возникло во второй половине XVIII в. Советская власть установлена в январе 1918 года. В 1926 году жители села организовали ТОЗ. 286 человек принимали участие в Великой Отечественной войне, 167 погибли на фронтах, 85 человек награждены орденами и медалями Союза ССР. Установлен памятник пионеру-герою Ване Васильченко, погибшему в 1932 году от рук кулаков.

На территории села воздвигнуты памятник В. И. Ленину, памятник воинам — освободителям села. В честь односельчан, павших в боях за Родину, установлена мемориальная доска.

После этого населенного пункта дорога резко изменилась, хотя на карте это тот же

асфальт.



Далее наш путь лежал в с. Лютовка, которое основано на пересечении древнего муравского шляха и дороги на г. Сумы.

Муравский шлях — один из главных путей нападения крымских татар в XVI-начале XVII веков на Русь. Шел от Перекопа через Дикое поле по водоразделу рек Ворскла, Северский Донец и Сейм до Тулы. По Книге Большого Чертежа и документам XVI в. о станицах и сторожах, Муравский шлях шёл муравой (откуда и его название, другие с этим не согласны^[1]), избегая переправ через значительные реки, большей частью по безлюдной степи, окруженный по сторонам высокой травой. Муравский шлях пересекал одиннадцать удобных бродов — Каганский, Абашкин, Шебелинский, Изюмский, Татарский и прочие. Имел несколько ответвлений — Бакаев шлях, Кальмиусский шлях, Изюмский шлях, Кончаковский шлях и т. д. Муравским шляхом пользовались также московские и украинские посольские и купеческие караваны, которые пользовались также такими ответвлениями шляха, как Старый и Новый Посольский, Ромодановский, Сагайдачный и другие. На всем этом протяжении было пять сторожевых станиц. Запорожские казаки, в пределах которых тянулся М. шлях на расстоянии 200 вёрст, называли его «ответчным, бескрайним».

Лютовка — село, центр сельского Совета. Расположена в 17 км от районного центра и железнодорожной станции Золочев. Дворов — 489. Население — 1368 человек. В Лютовке расположено Пролетарское отделение Конгрессовского сахарного комбината, которое имеет 2,3 тыс. га земли, в т. ч. 2,2 тыс. га пахотной.

В селе имеются восьмилетняя школа, в которой 126 учащихся и 11 учителей; клуб с залом на 150 мест, 2 библиотеки с книжным фондом 9,8 тыс. экземпляров, больница на 50 коек, магазин.

Село возникло в конце XVII в. На фронтах Великой Отечественной войны сражались 515 жителей села, из них 113 удостоены боевых наград. 134 человека погибли. В их честь односельчане установили памятник.



построил здесь первую церковь.

Сегодня в Лютовке можно увидеть дворец , построенный в 1830-1840-е годы, с липовой аллеей у парадного входа, а также здание больницы тех времен , которая и сейчас используется по назначению.

От села Лютовка по ходу нашего маршрута есть интересное с. Малыжино .

Небольшой хутор Малыжин известен с 1680 года, но заселен был только в 1708 году полковником Федором Осиповым, он же

На въезде в Малыжино с вершины оврага открывается чудесный вид на село и окрестности. Накануне переворотов 1917 года в Малыжино было три усадьбы. Самая старая из них принадлежала старинному дворянскому роду Павловых, вторая — семейству помещика Засядько, поселившегося здесь только в конце XIX века, и третья — роду XIX века, и третья — роду Авксентьевых. Последняя была возведена после 1861 года. Дорога в не сохранившуюся усадьбу майора Николая Романовича Авксентьева шла между двух рядов дубков, а далее ее (усадьбу) отделяла от земель других владельцев липовая аллея. Одноэтажный усадебный домик.



Реконструкция Успенской церкви в Малыжино

В сельском совете нам сказали что машины не могут ехать по этой дороге : « а куда ещё Вам ехать, Вы там не проедите», дожди сделали своё дело дороги стали не проходимы. Каждый день идут дожди , и дорога превратилась в месиво. Только специальная техника



может передвигаться по этим дорогам. Дороги назад для нас не было , только вперёд . По - другому не как не получалось , я прекрасно понимал всю прелесть предстоящей работы. Но это не остановило нас, настрой был боевой. Мы двинулись в путь.



Выехав за границы села, мы в полной мере ощутили клеящие свойства украинского чернозема. В последствии я вспоминал этот урок, он пригодился мне. Опыт прохождения сложных участков в сложных погодных условиях . Поход 3-й категории сложности в марте месяце в 2010 г. по АР Крым . По Керченскому полуострову в одном из участков прохождения от с. Золотое до с. Курортное мы шли уже по

Керченской глине, дул ветер, затем сыпал снег , капал дождь . Я вспомнил Андрея, всё-таки он молодец! Военные люди умеют преодолевать трудности. Признаться честно ему было очень тяжело, но он не подавал даже и вида как ему приходится. Конструкция рамы велосипеда имеет большое значение для прохождения грязевых участков. При покупке велосипеда имеет значение выбор техники для сложных путешествий.



Через каждые 10-15 метров приходилось останавливаться и очищать колеса от налипшей грязи с травой. Мы совершенно выбились из сил. Последние 300 метров просто несли велосипеды. Очевидно, предки не пользовались муравским шляхом в межсезонье.



Выбравшись на твердое покрытие, это была дорога из щебня, мы направились в с.Рясное. Выехав из села мы повернули направо и поехав прямо медленно, но уверенно приближались к с. Сквородиновка, где расположен литературный музей-заповедник Григория Саввича Сквороды.

Литературный музей-заповедник Г. С. Сквороды

ул. Заозерная, 3 тел. +38 05764 94140
 Время работы: с 8.00 до 17.00,

перерыв с 12.00 до 13.00

Открыт он был в 1922 году, в один год с созданием литературного заповедника Л. Н. Толстого в Ясной Поляне, Пушкинского заповедника в Михайловском. Тогда же, в связи с 200-летием со дня рождения Григория Саввича село Пан-Ивановка было переименовано в Сквородиновку. У входа на территорию мемориального заповедника, недалеко от могилы Г. С. Сквороды, возвышается обращенный к широкой сельской улице памятник народному мыслителю, установленный в связи с празднованием 250-летия со дня его рождения. В заповедный сквородиновский комплекс сейчас входят дом-музей — образец гражданской архитектуры XVIII века, и уютный парк-сад на берегу пруда. Одна из комнат музея с окном, выходящим в сад, — мемориальная, в ней жил и умер философ-странник. Тут воссоздана обстановка последних дней его жизни: старинное бюро с множеством ящичков, на котором лежат рукописи, книги, гусиные перья, свечи. В комнате стоит простая кровать, покрытая крестьянским рядном, сундук Коваливских, которым пользовался Г. С. Скворода. В трех залах — экспозиция музея, знакомящая посетителей с социально-экономической обстановкой в России и на Украине в XVIII веке, жизнью Григория Саввича, его философским, поэтическим и педагогическим наследием, обширной просветительской деятельностью на Украине. Длинная парковая аллея, обсаженная липами, ведет от могилы к дому-музею и саду на склоне пруда. В разгар лета деревья стоят в пышном зеленом убранстве, а на косогоре среди полевых трав и цветов полным-полно сладкой земляники. У пруда — нехватный дуб, которому уже семьсот лет. Поврежденный в годы Великой

Отечественной войны дуб усох. Сейчас он обнесен металлической решеткой. У дуба установлен памятный знак из гранита. На нем — погрудное изображение Г. С. Сковороды.



Немного не доезжая до с. Максимовка, напротив въезда в с. Сковородиновка (поворота налево), остановились на ночевку в лесополосе.

Хочется сказать, что в этом месте ночью на нас напали неизвестные для нас люди. Две легковые машины подъехали к лесопосадке выскочили десять человек из машин и стали нас окружать. Умением общаться с людьми руководителю похода

удалось снять напряжение. Конфликт был исчерпан, они уехали, но ночь была тревожной.

Дневной путь=52,5 км;

Асфальт-41,4 км Грунтовая дорога -7,8 км щебень -3,3 км

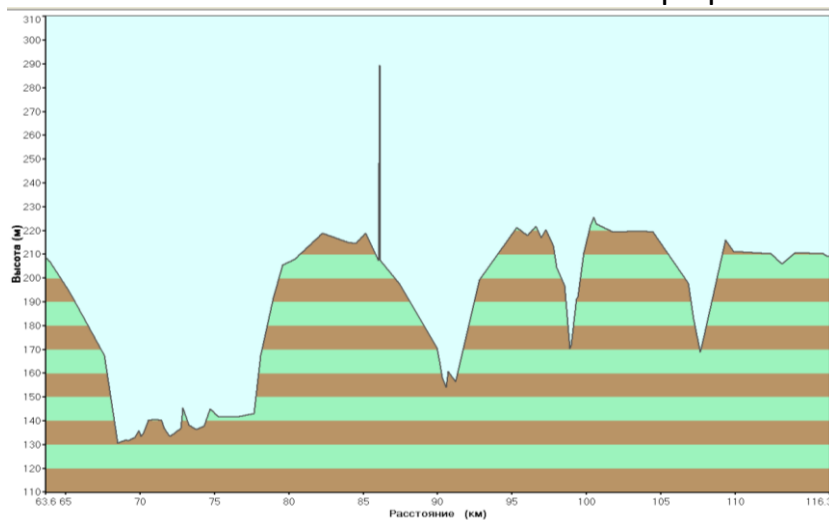
Суммарный набор высоты :294 м.

Ср.ск=11,1; Макс.ск.= 50,30;

Время в пути=5:25ч;

Облачно, местами дождь, t= +2 - +6

высотный профиль.



11.11- среда 3-й день пути

Потратив за вчерашний день много сил, встали поздно.

Но каша , горячий чай и

свежий воздух
творяют чудеса.



Далее наш путь лежал через с. Максимовка на г. Богодухов.

Выехав на основную магистраль автомобильной дороги к г. Богодухов мы встретили возле магазина приветливых хозяев.

Пообщавшись с меньшими братьями и отдохнув, мы двинулись в путь.



По асфальту мы быстро достигли г. Богодухов.



Богодухов — город районного подчинения, центр района. Расположен на правом берегу речки Мерлы, в 58 км от областного центра. Железнодорожная станция. Город пересекает автодорога Харьков — Сумы. Население — 18,3 тыс. человек..

Территория города была заселена уже в эпоху поздней бронзы (VIII в. до н. э.) и скифского времени (IV—III в. до н. э.). Найдены римские монеты начала новой эры

Дата возникновения города относится к 1662

году, когда сюда на постоянное поселение бежали из Правобережья 1204 украинца во главе с атаманом Тимофеем Крысой. Среди новоприбывших были 33 человека мещан, 1096 крестьян. Получив помощь от русского правительства, они построили жилища, а также мощную по тем временам крепость, обнесенную земляным валом и рвом. На крепость совершали опустошительные набеги крымские татары. Уже в 1668 году казаки дали им решительный отпор, но в 1676 году 2 тыс. татар напали на Богодухов и разорили его.

Город быстро рос. К середине XVIII в. здесь было 1830, а в 1787 году — уже 6155 жителей. С 1765 года Богодухов стал центром комиссарства Слободско-Украинской губернии, а с 1780 — уездным городом Харьковского паместничества. После ликвидации полкового устройства население превращено в войсковых обывателей. Основную их часть составляли земледельцы. Развивались также различные промыслы. Богодуховские кожевники хорошо выделывали кожу, а сапожники шили обувь. В 80-х годах XVIII в. здесь работали 10 винокурен на 25 котлов, содовый завод, водяная и ветряные мельницы. Немало жителей занималось чумацким промыслом. В 1807 году в городе насчитывалось 152 чумака, значительную часть которых составляли зажиточные предприниматели. Только в 1809 году они наняли 80 возов.

Развитию торговли во многом способствовал Муравский шлях, проходивший рядом с городом. Шесть раз в году собирались в Богодухове большие ярмарки. Только на трех из них в 1814 году было продано около 2 тыс. голов крупного рогатого скота и до 1 тыс. овец. В 1850 году продано различных товаров на 16 520 руб., а в следующем — на 19 952 рубля.



Здесь постарались привести в порядок свою технику на автомойке .



Долго не задерживаясь, помня, что осенний день короток, направляемся с. Кручик.



Такой будет дорога от с. Кручик до пгт. Гуты . Дальше наш путь лежал в пгт. Гуты.

Гуты — поселок городского типа, центр поселкового Совета. Расположен в долине реки Мерли, в 18 км от районного центра и в 5 км от железнодорожной станции Гуты на линии Богодухов—Кириковка. Население — 2,8 тысяч человек.

В Гутах расположены сахарный комбинат, центральная усадьба совхоза «Первухинский», государственный откормочный пункт крупного рогатого скота, лесхоззаг, авторемонтная мастерская, филиал Краснокутской мебельной фабрики.

В селе есть средняя школа, в которой 36 учителей обучают 590 детей, клуб с залом на 400 мест со стационарной киноустановкой, кинотеатр, 2 библиотеки с книжным фондом 32 тыс. экземпляров, больница на 50 коек, 3 магазина.

Гуты основаны в середине XVII в. В октябре 1905 года крестьяне и рабочие, объявив забастовку, организовали митинг. Драгуны, вызванные на завод, разогнали митинг, но некоторые требования рабочих хозяин завода вынужден был удовлетворить.

В Великой Отечественной войне принимали участие 415 жителей Гут, более 270 из них удостоены правительственных наград. В боях за Родину погибли 287 человек, в их честь установлены стела и памятные доски.

На территории Губаровки и окрестностей выявлены остатки двух поселений скифского времени.

До с. Городнее наш путь лежит через сосновый лес и песчаную дорогу а с лева от нас изредка виднеется выходы к р. Мерла. Красиво и здорово здесь . Затем мы проезжаем с. Козиевка.



Козиевка — село, центр сельского Совета. Расположена Козиевка в 10 км от районного центра. Через село проходят автодороги, связывающие его с Краснокутском, Богодуховом, Ахтыркой. Население — 3721 человек..

Земли, на которых расположены Козиевка и окрестные села, были заселены уже в первой половине I тысячелетия до н. э. Об этом свидетельствует большое городище скифского времени, находящееся между Козиевкой и Городным. В Козиевке найден клад ранне-славянских вещей VII века

Козиевка основана приблизительно в середине XVII в. В письменных источниках впервые упоминается в 1682 году как слобода}. В «Смотренной книге городов Ахтырского полка» отмечается, что в 1686 году в Козиевке проживало 50 украинцев, в т. ч. 30 казаков. Плодородные земли и богатые лесные массивы привлекали новых переселенцев, и численность населения Козиевки увеличивалась. Казаки охраняли южные границы Русского государства от набегов татарских и турецких орд.

Ярким проявлением прочности братского союза и дружбы русского и украинского народов была их совместная борьба против шведских интервентов в начале XVIII в. В феврале 1709 года между Козиевкой и Городным произошёл бой между отрядами шведской и русской армий. В этом бою шведским захватчиком был нанесён ощутимый удар. В отместку за помощь, оказываемую козиевцами русским войскам, шведы разграбили и сожгли село. Один из сподвижников Петра I А. Д. Меньшиков в письме от 16 февраля 1709

года писал: «Неприятель, после учинившагося ему под Городнею безчастия и не возмогши против того воинским образом учинить нам отплаты, починя здешним жителям многая разорения»{ Козиевка относилась к Городнянской сотне Ахтырского полка. По переписи 1732 года, в ней проживало 209 полковых казаков, 569 подпомощников, 29 подсоседков, 10 подданных. В селе была школа.

Население в основном занималось земледелием и скотоводством. Также были развиты ремесла: кузнечное, слесарное, столярное, сапожное, салотопное. В слободе было 7 винокурен. Женщины ткали полотно и сукна для собственных нужд и частично на продажу. Многие занимались чумачеством — возили на Дон продукты земледелия, а привозили соль и красную рыбу.

Ветра не было, в лесополосе дождя ночью то же не было. Ночь прошла хорошо. Каждое утро нам приходится очень рано подыматься по тому как ещё раз хочу повториться, световой день в ноябре очень маленький.

На ночевку становимся в лесу, проехав с. Каплуновка.

Каплуновка — село, центр сельского Совета. Расположена в 20 км от районного центра и в 18 км от железнодорожной станции Гуты на линии Богодухов — Кириковка. Дворов — 517. Население — 1194 человека.

В

Каплуновке

находится центральная усадьба колхоза им. Постышева, в состав которого входит два производственных участка, две тракторные бригады, две молочнотоварные фермы. За колхозом закреплено 3,8 тыс. га земли, в т. ч. 3093 га пахотной. Специализируется на выращивании зерновых и технических культур, развито молочное и мясное животноводство.

В селе есть 8-летняя школа, где обучается 143 учащихся и работает 11 учителей, дом культуры с залом на 320 мест, библиотека с книжным фондом 7,6 тыс. томов, фельдшерско-акушерский пункт, четыре магазина, отделение связи.

Каплуновка основана в 1688 году.. В годы Великой Отечественной войны около 700 жителей села с оружием в руках защищали Родину от захватчиков. Из них 242 не вернулись с полей сражений. Орденами и медалями награждено 107 участников Великой Отечественной войны. Звания Героя Советского Союза за мужество и отвагу, проявленные при прорыве вражеской обороны у с. Зеленый Гай Запорожской области в 1943 году, посмертно удостоен И. М. Нестеренко. 154 советских воина погибли, освобождая Каплуновку от фашистов. Они похоронены в братской могиле, на которой воздвигнут памятник.

Ветра не было, в лесополосе дождя ночью то же не было. Это радует! Ночь прошла хорошо.

Каждое утро нам приходится работать над собой, над своими привыканиями, очень рано подымаемся. С утра встаём, до финиша ещё у нас бой, отыщем мы в пути победу над собой!

Дневной путь=64,4

Асфальт-38,8км Грунтовая дорога -12,7км щебень -12,4км булыжник - 0,5 км

Суммарный набор высоты :170

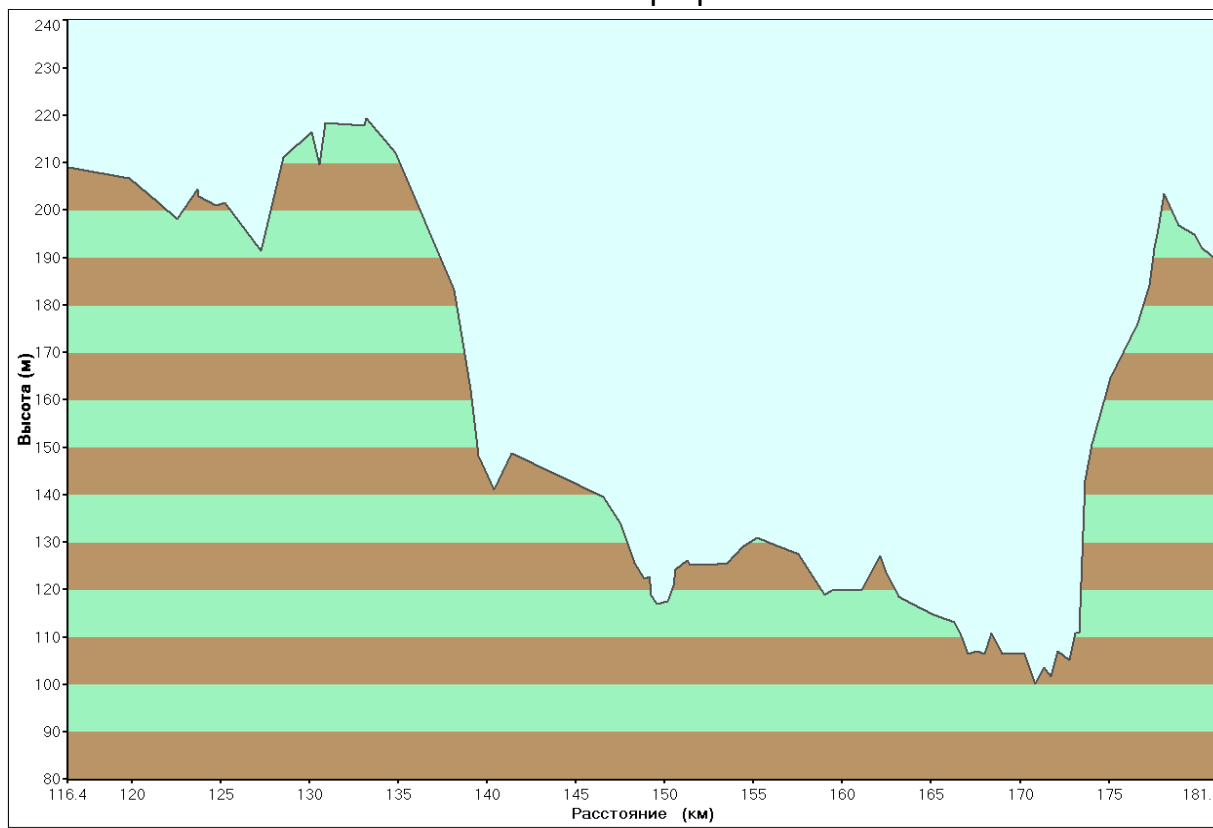
Ср.ск=11,6;

Макс.ск.=51,9;



Время пути 5.06; $t=+3-+7^{\circ}$;

высотный профиль.



12.11 – четверг 4-й день пути

Утро выдалось сырое и туманное . Всё предвещало и говорило нам о предстоящей дождливой погоде на сегодняшний день , так и получилось . Не доезжая с. Пархомовка мы увидели брошенную не действующую колхозную ферму и бегущих к нам на встречу двух здешних любителей бега парня и девушку , пошел сильный дождь . А так выглядит асфальт от с.Каплуновка до поворота на с.Пархомовка , где находится знаменитый музей.



Основан Пархомовский музей в 1955 году по инициативе учителя истории, поклонника старинной культуры и искусства Афанасия Федоровича Лунева. Сначала музей существовал как народный при Пархомовский средней школе.

Личная коллекция образцов изобразительного искусства, которую Лунев передал музею, стала основой первой экспозиции. Ближайшими помощниками Афанасия Федоровича были его ученики, которых он объединил сначала в кружок "Юный историк", а позже - в историко-художественный клуб "Радуга". Они вели поисковую работу в Пархомовке и соседних селах Краснокутского района, где нашли картины, иконы, старинная одежда,

вышивки, монеты, медали, предметы быта.

Школьный музей поддержали харьковские художники, которые в первые годы его существования подарили около 50 произведений. Долго помогал ему и Музей изобразительных искусств имени Александра Пушкина, Государственный Эрмитаж, Союз художников СССР. Сельский музей установил тесные связи с Русским музеем в Санкт-Петербурге (тогда - Ленинграде), Третьяковскою галереей, Объединением музеев Московского Кремля. Практическая и методическая помощь поступала от харьковских художественного и исторического музеев. Много лет сельский музей поддерживал тесные отношения с известными мастерами изобразительного искусства - С.Коньонковым, В.Фаворским, М.Ромадіним, Є.Вучетичем, Б.Неменським, Иваном Їжакевичем и многими другими.

Впоследствии Пархомовский деревенский историко-художественный музей превращается в своеобразный культурно-образовательный центр. Уже в 60-е годы он становится известным далеко за пределами Украины. Многолетняя дружба связывает Пархомовский музей с Дрезденской картинной галереей, берлинским Боден-музеумом, которые неоднократно приглашали к себе "райдужан" для знакомства с шедеврами мирового искусства.

Более тридцати лет музей существовал на общественных началах. Лишь в 1986 году он получил статус государственного культурно-образовательного учреждения - стал автономным отделом Харьковского художественного музея.

Пархомовка - село, центр сельского Совета. Расположен в долине речки Котельвы, в 14 км от районного центра, в 32 км от железнодорожной станции Гуты на линии Богодухов - Кириковка, с которой соединена узкоколейкой. Население - 5982 человека.

О заселении территории, на которой расположено село, еще в III тысячелетии до н. э. свидетельствуют археологические находки. Вблизи села расположен курганный могильник с погребениями эпохи бронзы и скифского времени.

Первое упоминание в Пархомовке (как хуторе) относится к 1688 году. Пархомовский хутор вместе с пахотными землями и сенокосами принадлежал ахтырскому полковнику, владельцу больших имений и жестокому крепостнику И. Перекрестову, который беспощадно эксплуатировал и грабил казаков и крестьян. Казаки подавали жалобы на полковника за его притеснения, захваты земель и чужой собственности, непосильные поборы и т. п. Но действия полковника оставались безнаказанными. Лишь в 1704 году за «провинности» перед царем И. Перекрестова отстранили от должности, конфисковали его имения, в т. ч. и Пархомовку, а подданных перевели в разряд государственных крестьян, т. е. феодально зависимых от государства.

В середине XIX в. основным занятием населения оставалось земледелие и животноводство. Несколько свободных крестьян чумаковали - ездили на Дон и в Крым за солью и рыбой. По воскресеньям в селе проводились базары, раз в год - ярмарки. В 1850 году в Пархомовке насчитывалось 2824 жителя. В селе работала почтовая станция и небольшая больница. Никаких учебных заведений в Пархомовке не было. Если помещику нужен был писарь, он отдавал крестьянского сына на три года в ахтырскую школу. Пархомовка являлась волостным центром, входила в Богодуховский уезд Харьковской губернии.

Пархомовка в начале XX в. стала большим селом с количеством жителей, превышавшим 3,5 тыс. человек. Однако организованная медицинская помощь и имеющиеся школы не могли удовлетворить потребностей. При сахарном заводе функционировала больница на 10 коек, в конце 80-х годов XIX в. открыт земский фельдшерский пункт. В селе работали фельдшер, две сестры милосердия и аптекарь.

С 1868 года работала приходская школа. В церковной сторожке стояли четыре длинных стола, за которыми сидели по шесть учеников - всех трех классов вместе. Обучал их один учитель. Учебников никаких не было, читали по любому печатному изданию. С 1883 года в селе была 5-классная земская школа

. Дождь с ветром усилился и идет почти не переставая. От с. Пархомовка до г. Краснокутска мы едем по хорошей асфальтированной дороге .



Краснокутск — поселок городского типа (с 1925 г.), центр района. Расположен на правом берегу речки Мерлы (приток Ворсклы) в 22 км от железнодорожной станции Гуты на линии Богодухов — Кириковка и в 95 км от Харькова. Население — 8846 человек.

Краснокутск — один из старейших населенных пунктов Слободской Украины. Он основан как опорный пункт для защиты южных границ Русского государства от набегов татар. Значительная группа переселенцев, бежавших от гнета польских феодалов из-под Корсуня, поселилась на холме вблизи речки Мерлы в 1651 году. Эта дата и считается временем его основания. Уже в 1652 году здесь построен острог, позже его сильно укрепили. В XVII и XVIII веках это поселение называлось Красный Кут. В 1780 году оно переименовано в Краснокутск. Длительное время, до 1765 года, Краснокутск был сотенным местечком Ахтырского полка.

Казачи Краснокутской сотни участвовали в Крымских походах 1687 и 1689 годов, в Азовских походах 1695—1696 гг. В конце XVII — начале XVIII века Краснокутск несколько раз разрушали татары. Один из самых опустошительных набегов относится к 1680 году. Татары сожгли много зданий, захватили в плен свыше 100 мужчин, женщин и детей. Второй опустошительный набег турецко-татарские агрессоры совершили в 1688 году.

В период Северной войны вместе с русскими войсками против иностранных интервентов активно боролись местные крестьяне. Направляясь к Полтаве после поражения под с. Городным в феврале 1709 года, шведы ворвались в Краснокутск, ограбили его жителей, а город сожгли.

После ликвидации полкового устройства Слобожанщины Краснокутск стал центром Краснокутского комиссарства Ахтырской провинции Слободско-Украинской губернии. На 1773 год здесь насчитывалось 4134 жителя, в т. ч. 3741 войсковой обыватель, 170 подданных. Свыше 200 чел. принадлежало к привилегированным сословиям (военные, военные в отставке, бывшая казацкая старшина и пр.

Первоначально город называли Красный Кут — живописный уголок. Природа этого края действительно неповторима — красивые ландшафтные озера, родники, леса. В районе есть даже... поющие террасы. Их построили, чтобы защитить склон оврага от сползания грунта, а фруктовые деревья — от ветров. Первоначально террасы ничем не отличались от подобных сооружений, но то ли для их укрепления применили какую-то особую глину, то ли еще что повлияло. Но когда поднимается ветер, слышна музыка — террасы поют. Звук необычный, переливающийся.



Деревьям под 170-200 лет. Они поднимаются вверх на 26-30 метров, а внизу, под вековыми деревьями растут ценные растения: ландыш, герань кроваво-красная, медуница, звездчатка ланцетолистий, орляк тощо. Ця територія - пам'ятник місцевого значення - носить названню «Мурафські дачі», має історичне, культурно-естетичне значення і науково-пізнавальну цінність і використовується для

Достопримечательности Краснокутска

На территории Владимирского лесничества находится уникальный участок дубового леса площадью 5,2 га.

отдыха при санатории «Владимирский». В связи с этим, на территории « Мурафські дачи» запрещается любая деятельность, что угрожает его существованию: распашка, рубки, выпас скота, сбор цветов и растений, заготовка сена тощо. Тож есть надежда, что еще не одно поколение сможет наслаждаться этим чудом природы, как и вековыми дубами, что растут вблизи Спасской церкви в Наталівці. А вот чудо-берест в Пархомовке имеет биографию. Его посадил, как об этом говорит бывший главный агроном Пархомовского совхоза М. Федоряка, в 1867 году садовник Завгородний, что ухаживал парк при имени Харитоненко. Берест был посажен возле дома старинной архитектуры, который использовали как здание конторы совхоза. Контора просуществовала здесь лет десять, а потом переселилась в современное помещение, а вот берест все стоит, сохраняя человеческие тайны. Одним из древних памятников природы Краснокутщины является так называемый «Колонтаївський дуб». Старожилы по-разному говорят о его возрасте, и вероятно, что он был свидетелем освободительных войн еще при Богдане Хмельником и заселения Слобожанщины, шведско-московских соревнований и других событий. Если бы он мог рассказать хоть частичку того, что видел на своем долгом веку! Уважает его окружающий люд, а сельская власть огородила патриарха решетки, поставила табличку..

Дендропарк Краснокутска

Один из старейших дендропарков Украины, история которого насчитывает более 200 лет. По одной из версий, основан в 1793 году. Расположен в живописной местности Харьковской области, на окраине поселка Краснокутск возле села Основинці. Подчинен Краснокутской станции садоводства. Заложил парк помещик Иван Назарович Каразин, брат основателя Харьковского университета. Спочатку Краснокутский дендропарк был памятником архитектуры местного значения - охранный № 717 Списка памятников, в который был включен дендропарк, было утверждено решением Харьковского облисполкома от 5 марта 1992 года № 61. Впоследствии парк получил статус памятника садово-паркового искусства общегосударственного значения. Сейчас исследователи пытаются получить для него статус национального парка

Из г. Краснокутска выезжаем по дороге на с. Качаловка, в которой поворачиваем налево к с. Мурафа (через с. Оленівка).

Мурафа — село, центр сельского Совета. Лежит на правом берегу р. Мерчика, в 15 км от районного центра, в 18 км от железнодорожной станции Водяная. Дворов — 1700. Население — 6928 человек..

В Мурафе расположены сахарный комбинат, состоящий из сахарного завода (построен в 1884 году) и совхоза, выращивающего семена сахарной свеклы; центральная усадьба колхоза им. Горького, многоотраслевого хозяйства, за которым закреплено 6506 га сельскохозяйственных угодий, в т. ч. 5733 га пахотной земли. В селе есть средняя школа, в которой обучается 629 учеников, работает 41 учитель, 7 клубов с залами на 2700 мест, 10 библиотек (общий книжный фонд около 50 тыс. томов), два отделения связи, 10 магазинов; больница на 25 коек, родильный дом, 5 медицинских пунктов, аптека, детский туберкулезный санаторий «Мурафа».

Когда в середине XVII в. на Мурафском шляху воздвигались крепости и остроги для защиты южных границ Русского государства от набегов татар, был построен и острог Мурафа. В «Описании городов Белгородской черты 1668 года» указывается, что в нем были 2 проездные и 5 глухих башен, вокруг острога тянулся ров шириною в 2 сажени, наполненный водой. Гарнизон острога состоял из 850 казаков, 6 пушкарей и 12 станичников. В 1679 году Мурафа пострадала от набега татар. Отступая под натиском русских войск в 1709 году, шведы сожгли Мурафу..

Когда началась Великая Отечественная война, 1317 жителей Мурафы ушли на фронт. 595 воинов отмечены боевыми орденами и медалями, а К. С. Диброве за воинскую доблесть, проявленную в ряде десантных операций, особенно при освобождении Керчи, в 1944 году присвоено звание Героя Советского Союза. Это высокое звание посмертно присвоено уроженцу Мурафы, комиссару разведывательной роты С. А. Железному, проявившему беспримерный героизм в бою у города Красный Луч 10 декабря 1941 года. 722 односельчанина пали смертью храбрых.

В Мурафе родился известный кобзарь, народный артист УССР И. И. Кучугура-Кучеренко (1878—1943).

Уроженец села Я. М. Пушкарь участвовал в восстании на броненосце «Потемкин».

В Мурафе сохранились памятники архитектуры XIX в. — въездные ворота и церковь.

Вблизи села расположены курганы. В одном из них в 1955 году обнаружено погребение древнерусского воина с мечом и копьем.



В с. Мурафа сворачиваем направо на с. Мирное и далее в усадьбу Шаровка по грунтовой дороге. Кстати если с с.Мурафа повернуть на лево можно попасть в с. Владимировка довольно интересное место , советуую побывать .Вот немного информации.

Село Владимировка

Хутор близ села Владимировка был основан еще в середине XVIII века старшинским казацким родом Лялиных. Владельцыхутора несколько раз менялись, пока во второй половине XIX столетия его не приобрел сахарозаводчик Иван Герасимович Харитоненко. Именно он дал название именую — Натальевка (в честь своей дочери Натальи, впоследствии княгини Горчаковой).



Конный манеж
в имении Харитоненко

В 1884 году в имении началось строительство. Одновременно возводились дворец, флигели, манеж, конюшни и другие хозяйственные постройки.

В 1897 году основные работы были закончены. В усадьбе появились электростанция, водонапорная башня и оранжереи.

Вокруг усадьбы по приказу хозяев был разбит парк — высажены ценные породы деревьев и кустарников, созданы террасы, проложены мощенные кирпичом дорожки. Со временем вековая дубрава и пустоши преобразились в памятник садово-паркового искусства.

В начале XX века возвели парадные ворота, вдоль дороги, ведущей в глубь усадьбы, высадили каштановую аллею. Началось строительство каменной Преображенской церкви.

Дворец пострадал в годы Великой Отечественной, войны от прямого попадания авиабомбы, поэтому был разобран. Сохранились другие постройки — въездная арка, домик для гостей, конюшни и манеж, готическая водонапорная башня стрельчатыми окошками, а главное — домашняя церковь. Сегодня усадьба, к сожалению, заброшена.



Церковь Спаса

Церковь Спаса Преображения

Построена церковь по проекту архитектора А. В. Щусева. Композиция и архитектурный образ являются творческой переработкой зодчим форм древней псковско-новгородской архитектуры. Главный фасад богато украшен резьбой по камню. В оформлении храма использовались оригинальные западноевропейские медальоны «Архангел», «Голубки», «Иисус в темнице» и «Иисус скорбящий». Мозаичная икона «Пантократор» предположительно выполнена по эскизу Николая Рериха.





ШАРОВКА, ПГТ. ПАРК, XIX в.

Расположен на склонах и в долине большой балки с системой прудов. Основан на базе вековой дубравы в начале XIX в. одновременно с усадьбой и представлял собой небольшой парк-комплекс, в пейзажной композиции которого преобладали существовавшие ранее растения. В результате дальнейших работ на протяжении XIX и начала XX вв. площадь парка достигла 70 га. Состоит из регулярной

части вокруг дворца и ландшафтной, созданной по проекту и под руководством известного паркостроителя Куфальдта. Планировочная композиция осуществлена с учетом рельефа местности, увязана с дворцом, определившим главную ось парка. Регулярная часть складывается из партера с фонтаном перед дворцом и трех широких террас с парадными лестницами, спускающимися-ся по склону к небольшому пруду. Между нижней террасой и прудом — короткие аллеи из пирамидальных дубов. Через пруд переброшен каменный арочный мост. Террасы, лестницы и мост окаймлены каменной балюстрадой. За прудом по краю балки идут две прогулочные дороги, обсаженные подстриженными липами. Дальше начинается ландшафтная часть. Ее отправное звено — большой пруд, питающийся родниками, площадью 1,4 га, который является началом водной системы парка. Система ландшафтных групп, куртин и полян образует парк-массив. Здесь умело использован пересеченный рельеф местности и естественная дубрава. Преобладает свободная

планировка посадок. Дорожки и тропинки пересекают в разных направлениях парк, проходят вокруг пруда. Прогулочные дорожки проложены с учетом рельефа местное! и, размещения живописных уголков, смотровых площадок. Балка делит парк на два склона: на правый — южный и левый — северный. Оба массива связаны в единый парково-архитектурный ансамбль. В насаждениях массива использованы в основном хвойные породы. Ландшафтные группы разделены полянами с одиночными деревьями — елями колючими сизыми, елями обыкновенными, пихтами, тополями белыми, можжевельником виргинским. На северном склоне балки сохранились остатки леса, в котором преобладает дуб черешчатый. Видовой состав деревьев и кустарников насчитывает около 70 видов. Парк сливается с лесом, в котором сохранились 250—300-летние дубы. Шаровский парк — лучший памятник садово-парковой архитектуры Харьковской области



Дворец, XIX в. Является композиционным центром усадьбы. Окна стрельчатые. Дворец декорирован гранеными башенками с зубцами, углы подчеркнуты широкими лопатками. По фризу стен и башен протянут аркатурный пояс. Ризалиты фасадов, как и оголовки труб, завершены зубцами. Здание опоясывает междуэтажный карниз. Мраморная лестница ведет в вестибюль, отделанный темными дубовыми панелями, лепкой и росписью. Передний левый угол занимает изразцовая печь. Во дворце три зала, двадцать шесть комнат. В их отделке использованы темный дуб, резные деревянные украшения, накладные потолочные тяги и карнизы, тематическая и орнаментальная роспись. Во всех комнатах и залах установлены мраморные камины, печи облицованы цветным кафелем художественной работы. Два зала размещены на первом этаже, самый большой голубой с хорами для оркестра — на втором. Верхняя часть стен голубого зала и потолок расписаны, стены расчленены пилястрами с капителями коринфского ордера. Перед южным фасадом

дворца — терраса с партером и большим круглым фонтаном; ниже по склону балки к небольшому пруду спускаются три широкие террасы с парадными лестницами. Между нижней террасой и проездом — аллеи пирамидальных дубов. Через пруд переброшен одноарочный каменный мост. Террасы, лестницы и мост ограждены каменной балюстрадой. Ансамбль памятника дополняется шестиугольной в плане каменной беседкой.

Осмотрев усадьбу мы увидели как усадьба рушится а работников усадьбы на 80 процентов практически всех уволили . Переехали по мосту на левый берег р. Мерла в с. Шаровка (асфальт- 3км).

Шаровка — село, центр сельского Совета. Расположена в 15 км от районного центра и в 2 км от железнодорожной станции Огульцы. Дворов — 148. Население — 408 человек..

В Шаровке размещена центральная усадьба колхоза им. Коминтерна, за которым закреплено 3358 га сельскохозяйственных угодий, в т. ч. 2685 га пахотной земли. Создано хозяйство в 1930 году. Колхоз имеет две производственные и тракторную бригады, молочнотоварную ферму. Хозяйство специализируется на выращивании зерновых культур, в основном озимой пшеницы. Животноводство — молочного направления.

На территории села — восьмилетняя школа, в которой 24 учителя обучают 230 детей. Есть интернат на 25 мест. В селе — два клуба с залами на 450 мест, три библиотеки, имеющие 16 455 книг, больница на 20 коек, амбулатория, фельдшерско-акушерский пункт, детский сад на 46 мест, сельское потребительское общество, 5 магазинов, отделение связи..

Село основано в XVII в. Советская власть установлена в январе 1918 года. 157 жителей воевали на фронтах Великой Отечественной войны, 44 из них погибли, 139 — награждены боевыми орденами и медалями, в т. ч. И. И. Буцкий и И. М. Дзюба удостоены звания Героя Советского Союза.

В селе установлен памятник воинам-освободителям, павшим в боях с гитлеровскими захватчиками при освобождения Шаровки в годы Отечественной войны.



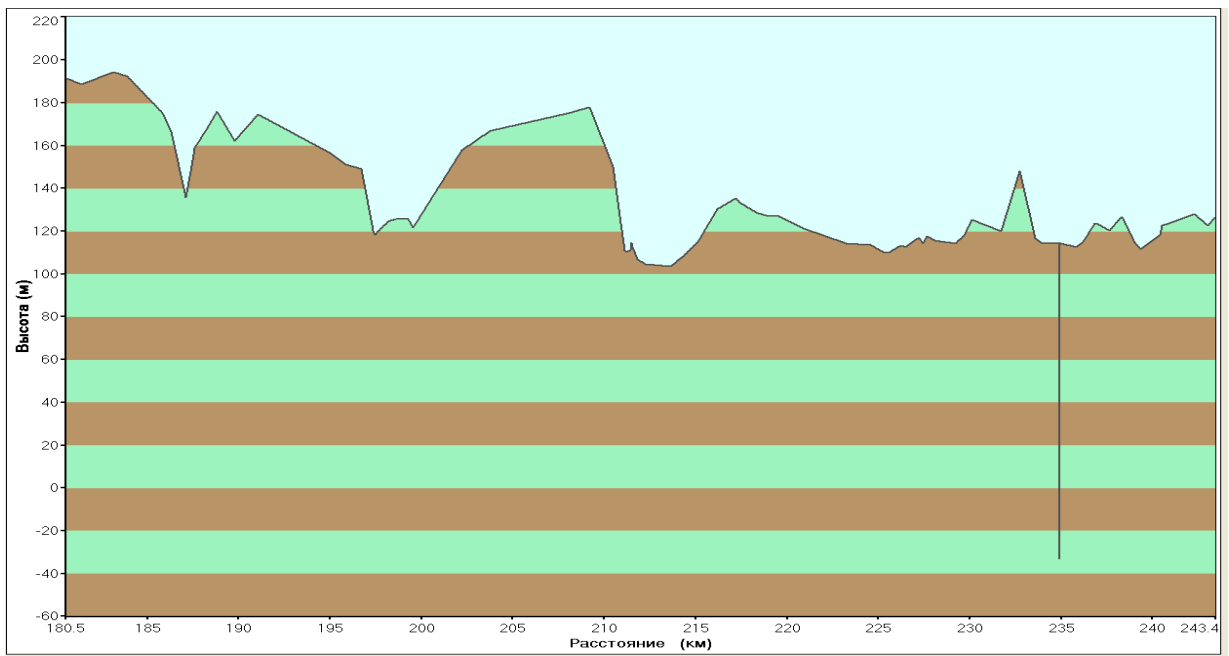
В селе свернули налево на грунтовую дорогу затем сворачиваем на право и вдоль соснового леса едим до с. Александровка(7,3 км).

Затем наш путь лежит по асфальту в направлении с. Ковяги. Дорога не очень хорошая, но ехать можно. Не доезжая до села Журавли устроили ночевку в лесополосе.



Дневной путь = 63,6км;
Асфальт-38,2км Грунтовая дорога -16,3км щебень -9,1км
Суммарный набор высоты :234м.
Ср.ск.=12,00;
Макс.ск.=51,0;
Время 5:38;
t=+2 - +8.

Высотный профиль.



13.11 – пятница 5-й день пути

День снова начался с сильного дождя, но на асфальте он не страшен, если нет земли. Подъехав к переезду, мы начинаем въезжать в пгт. Ковяги, держим путь на Ковяжский сельский совет для того чтобы сделать отметку в маршрутной книжке о прохождении .



По роду своей работы я уже бывал в этом районе, приятно было встретиться, с людьми, с которыми встречался при проведении различных соревнований разного уровня.



Зашли мы грязные и мокрые , вода с нас капает . Встретили нас с радостью напоили чаем

, кофе и накормили. С интересом расспрашивали нас о нашем походе. Позвонили в г. Валки к В.П. Детюку человеку кто отвечает за физкультуру и спорт в данном районе, предупредили о том, что через г. Валки будут проезжать велотуристы из г. Харькова. Нас пригласили на стадион «Спорт для всех» для того чтоб встретиться с тренерами спортсменами и рассказать о своём путешествии. Меня здесь очень хорошо знают и ждали встречи со мной но уже в другом качестве . Было удивление как это главный специалист ХОЦФЗН «спорт для всех» ещё и путешествует.



Пребывание в г. Валки оставило у нас великолепное впечатление также как и встреча на стадионе. Нас встретили как настоящих мужественных людей. Спасибо за тёплую встречу добрым людям !





г. Валки. - город районного подчинения, административный центр одноименного района Харьковской области. Расположен в 55 км от Харькова. Город сложился на базе Можайского острога в 1644-1645 гг., переименованного впоследствии в крепость Валки, которая в 1780 г. стала уездным городом Харьковского наместничества. Площадь городской территории - 1122, население составляет

11,1 тыс. чел. Город расположен на обоих берегах р. Мжи при впадении в нее слева р. Трушки. Основные промышленные отрасли: легкая, пищевая, строительных материалов, деревообрабатывающая.

Асфальтированная дорога на с. Кобзаревка через с. Катричовка проблем не вызвала. Зато путь с. Зайцевка – с. Мануйлово – с. Знаменка дорогой назвать трудно



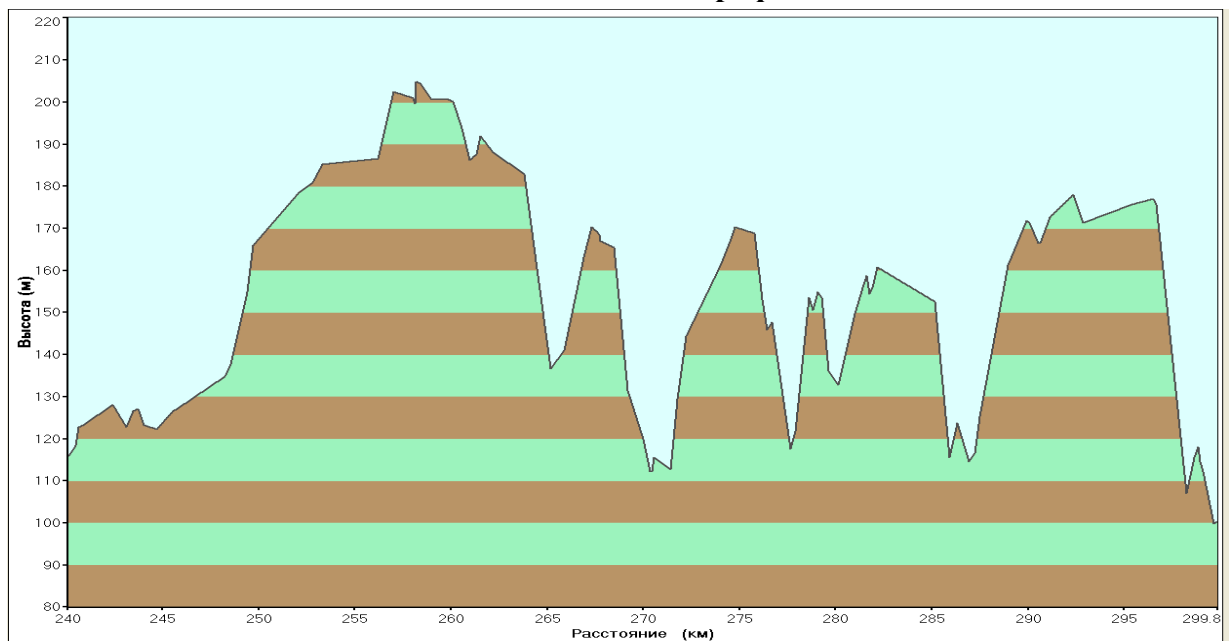
Из с. Знаменка по асфальту под путепроводом трассы Т-2108 через с. Комсомольское выехали на трассу Е-105. С нее повернули направо к пгт. Новая Водолага и далее к с.

Подкопай , недоезжая до которого мы заночевали.



Дневной путь=54,2км;
Асфальт-37,9км Грунтовая дорога -7,1км щебень -9,2км
Суммарный набор высоты :334м.
Ср.ск=12,6; Макс.ск.=53,6;
Время 4.37;
t=+3 - +7°;

Высотный профиль.



14.11 – суббота 6-й день пути

Из с. Подкопай по дороге напоминающую наждак мы проехали 10 километров до с. Рябухино.



Выезжая из с.Рябухино мы не спеша спускаемся по дороге вниз . Дорога начинает раздваиваться , мы определяем что нам нужно повернуть на лево по грунтовой дороге . Мы ахнули когда увидели что представляет из себя эта «дорога» .



Совершив осмотр дороги и приняв решение о том как её лучше проходить мы двинулись в путь по направлению к с.Беспаловка , вспоминая Муравский шлях . Начальную часть



дороги через каждые 25-100 метров мы вычищали грязь налипшую огромными кусками

. Затем решили ехать так как грязь с водой дала нам более и менее возможность ехать , для нас это была небольшая радость . С трудом мы проехали по грунтовой полевой дороге около шести километров и выехали на асфальтированную дорогу по направлению с.Тарановка .

Село Тарановка находится в десяти километрах к западу от села Соколово. Здесь расположен небольшой музей, посвященный подвигу гвардейцев-цеховиков 1943 года. 2 февраля началась наступательная операция советской армии «Звезда», целью которой было освободить Курск, Белгород и Харьков. Уже к 16 февраля был освобожден Харьков, а войска Красной Армии продолжили наступление с целью овладеть Сумами, Полтавой и выйти к Днепру. Однако

четко спланированная операция немецкого командования не только не позволила Красной Армии продвигаться в глубь своей обороны, но и создала угрозу окружения армий Воронежского фронта.

В начале марта 1943 года черноземная почва превратилась в непреодолимое препятствие для продвижении бронетехники, поэтому колонны немецких танков двигались только по шоссейным дорогам. Одну из них 2 марта преградил взвод лейтенанта П. Широина из 8-й роты 78 гвардейского стрелкового полка 25 гвардейской стрелковой дивизии. В течение суток они обороняли железнодорожный переезд у станции Беспавловка. Из взвода осталось в живых всего несколько человек, 19 гвардейцев погибло, всем им было присвоено звание Героя Советского Союза.

Свернув с грунтовой дороги на право мы поехали по асфальту в направлении с.Беспавловка



Вокруг нас был туман , моросил очень мелкий дождь , мы были грязные но довольные что всё пока идёт по плану и до с.Беспавловка доехали мы быстро .



Проехав через залізничний переїзд ми продовжили свій путь к с. Пасіки. А затем направились в сторону с. Великая Гомольша.





Сельский совет в Великой Гомольше был закрыт , зато рядом работала почта где я поставил отметку в маршрутной книжке о прохождении нами с. Великая Гомольша.

Великая Гомольша — село, центр сельского Совета. Расположена в 20 км от районного центра и в 8 км от железнодорожной станции Беспаловка. Дворов — 200. Население — 560 человек.

На территории Великой Гомольши расположен птицеводческий совхоз «Искра», который специализируется на производстве племенной птицы мясных пород. В совхозе — 3,1 тыс. га сельскохозяйственных угодий, работает кирпичный завод, деревообделочная мастерская.

В Великой Гомольше имеется восьмилетняя школа (9 учителей, 101 ученик), клуб, библиотека с книжным фондом 10 тыс. экземпляров, медпункт.


Основано село во второй половине XVIII века.

В Великой Отечественной войне принимали участие 320 человек, 195 из них погибли. За боевую доблесть 170 человек награждены орденами и медалями СССР. В селе установлен памятник воинам, павшим в боях за освобождение села от фашистских захватчиков. В годы гитлеровской оккупации село дотла было сожжено. С помощью государства оно полностью восстановлено.

На территории села, на левом берегу реки Гомольша, расположено городище скифского времени (V—III века до н. э.). От него сохранились остатки оборонительных валов и рвов. Площадь поселения — около семи гектаров. В 2,5 километра к востоку от городища, в лесу, находится огромный курганный могильник, который насчитывает более 700 курганов. Отдельные насыпи достигают семи-восьми метров. Здесь неоднократно проводились раскопки. Найденные материалы хранятся в Музее природы Харьковского государственного университета и Харьковском историческом музее. На одном из курганов стояли две половецкие каменные «бабы» (сейчас они установлены у входа в Музей природы).

Этот район я хорошо знал по походам выходного дня и радовался от того что будет лучше ехать по мокрому писку .

Дождь стал капать сильнее , и я стал думать о том сколько ещё мы сможем проехать до нашего предполагаемого ночлега. Какие могут быть проблемы у нас впереди , ведь погодные условия были не очень хорошие а в Сухой Гомольше много глины что затруднит наше прохождение . Дальше наш путь лежал через национальный природный парк «Гомольшанские леса» по песчаной дороге о которой я говорил .



Каменное городище (Сухая Гомольша)

Пожалуй, трудно найти на Харьковщине древнее городище столь удаленное от больших дорог и, в то же время, обладающим всеми необходимыми природными условиями для ведения хозяйства, характерного для далекого прошлого. Естественный узкий береговой мыс с крутыми склонами с трех сторон и прикрытый лесом с четвертой южной стороны позволял здесь искать естественную защиту от возможных враждебных соседей. Лес, озера и реки, открытые участки территории, удобные для пастбищ и земледелия - все это привлекало людей во все беспокойные в прошлом времена. В районе городища археологами обнаружены следы поселений и могильники древних поселенцев с эпохи неолита по средневековье Хазарского Каганата. Отсутствие близких проторенных путей в те беспокойные времена не отпугивало людей, а наоборот

привлекало. Наверное, первыми соорудили на этом городище защитные валы, как и впрочем, на многих других, скифы. В эпоху Хазарского каганата фортификационную защиту городища дополнили, очевидно, еще каменные стены. Известный исследователь средневекового Подонья С. А. Плетнева писала: "городище Сухая Гомольша в КБЧ упоминается как "Каменное", т. е. на нем в XVII в. стояли (были хорошо видны) каменные стены и даже в XIX в. еще была видна окружавшая городище каменная стена (упоминаемая в 1905 г. Багалеем), но в настоящее время при визуальном осмотре этого памятника его "валы" выглядят точно так же, как на остальных городищах - просто земляными насыпями, гребень которых покрыт щебнем. Разрез вала позволил выяснить, что в основе этих валов лежат остатки стены: два панциря, сложенные из больших песчаниковых камней, и забутовки из глины и щебня между ними".

Наиболее заметный след после себя в районе городища оставили аланы, жившие в эпоху Хазарского Каганата.

Сухогомольшанский могильник принадлежит к числу наиболее изученных захоронений салтовской культуры верховьев Северского Донца, здесь археологами исследовано 317 захоронений по обряду кремации.

Большое количество исследованных на могильниках погребений указывает на относительную длительность их существования. Так, Сухогомольшанский могильник, по данным исследовавшего его В. К. Михеева, в целом существовал со второй половины VIII по начало X в., хотя отдельные территориальные группы захоронений датируются более коротким временем. Этот могильник по числу погребений превосходит все другие, известные к настоящему времени памятники региона с погребениями по обряду кремации.


Исследования археологами могильника позволили им сделать вывод, что Сухогомольшанская община характеризовалась большой степенью обособленности, замкнутости, закрытости, что косвенно и подтверждается антропологическими данными.

То, что Сухогомольшанский могильник находится рядом с городищем, окруженным несколькими крупными селищами, указывает на достаточно значительную роль всего комплекса для окружающего населения.

Относительно малая величина объема труда, затраченного на возведение оборонительного сооружения, характер использования мысовой площадки позволили интерпретировать Сухогомольшанское городище как общинное убежище. Вероятно, хорошие естественные условия защищенности данной местности отчасти может объяснить низкий уровень вооруженности населения сухогомольшанской общины. В таком случае на воинов были возложены обязанности, вероятно, только по несению сторожевой службы и охране городища, что больше характерно для относительно спокойной, стабильной военно-политической обстановки. Факт

прекращения существования дружинной группы погребений могильника Сухая Гомольша в первой половине IX в. может быть объяснен изменением ситуации, повлекшим увеличение оборонительного значения другого пункта.

Вооружение из комплекса могильника (сабли, боевые топоры-чеканы, пиковидные наконечники копий), наличие в захоронениях конского снаряжения однозначно указывают того вероятного противника, нападений которого так опасалось местное население. Таким врагом могли быть степняки, ибо славянское население лесостепных и лесных районов в этот период еще не представляло для салтовцев серьезной военной опасности, да и возможности конных отрядов при столкновении и местах с большими лесными массивами существенно ограничены. Вполне возможно, что перераспределение оборонных функций между населением сухогомольшанской и ближайшей южной красногорской общин связано с появлением и степных районах в начале IX в. венгерских племен. Примечательно, что все известные в настоящее время салтовские кремационные погребения с оружием и конским снаряжением в бассейне Северского Донца и Оскола расположены на границе степи и лесостепи, как бы маркируют своим присутствием своеобразную буферную зону между лесостепным земледельческим населением и кочевым населением степных районов.



От с. Сухая Гомольша по асфальтированной дороге которая извиваясь подымала нас в верх всё дальше от этих мест и всё ближе к с. Нижний Бишкин преодолели неплохо. Вот и спуск а затем дорога круто идёт в гору и мы оказываемся в с. Нижний Бишкин .

Нижний Бишкин — село, центр сельского Совета. Расположен на правом берегу реки Северский Донец, в 22 км от Змиева, в 16 км от железнодорожной станции Комсомольская на линии Змиев — Балаклея. Дворов — 250. Население — 867 человек

В Нижнем Бишкине расположена центральная усадьба совхоза «Донецкий». Хозяйство мясо-молочно-зернового направления, имеет 5,5 тыс. га сельскохозяйственных угодий, в т. ч. 3,9 тыс. га пашни. На территории села находится усадьба первого отделения, тракторной бригады, молочно- и свиноводческие фермы, автогараж, центральные склады, пиломатериала, плотницкая мастерская, мельница с маслобойней.

В восьмилетней школе обучаются 97 детей, работают 12 учителей. Есть дом культуры с залом на 400 мест, библиотека с книжным фондом 8 тыс. экземпляров, дом быта, баня, детский сад, магазины продуктовых, промышленных и хозяйственных товаров.

Село Нижний Бишкин известно с середины XVII в. Советская власть установлена в январе 1918 года. В 1928 году создана первая коммуна.

В период Великой Отечественной войны село было одной из опорных партизанских баз отряда Я. А. Брехунца. В марте 1942 года возле села Черкасский Бишкин 17 бойцов повторили подвиг героев-панфиловцев.

263 жителя села были участниками Великой Отечественной войны, из них 240 удостоены боевых орденов и медалей, 134 человека погибли. В их честь поставлен памятник.

Потом мы долго спускаемся вниз , выехав из села взяли немного вправо пересекли по мосту р. Северский Донец и поехали к с. Черкасский Бишкин .

Выехав из села, мы недалеко заночевали под проливным дождём в сосновом лесу. Всю ночь шёл сильный дождь. Палатка у меня хорошая, поэтому проблем у нас не было. А

обувь у нас была мокрая и грязная , приходилось терпеть неудобства но выручали запасные шерстяные носки . Сменное бельё пригодилось на протяжении всего похода которое было предусмотрено для погодных условий ноябрьского похода. В такое время года экипировка велосипедиста играет, огромное значение, это немаловажно. На протяжении всего похода мы пользуемся газовой горелкой, что помогает очень быстро и оперативно приготовить поесть. Этот поход помог мне пересмотреть свои возможности в отношении одежды и техники.



Дневной путь=52,7км;

Асфальт-25,3км Грунтовая дорога -17,3км щебень -10,1км

Суммарный набор высоты :382м.

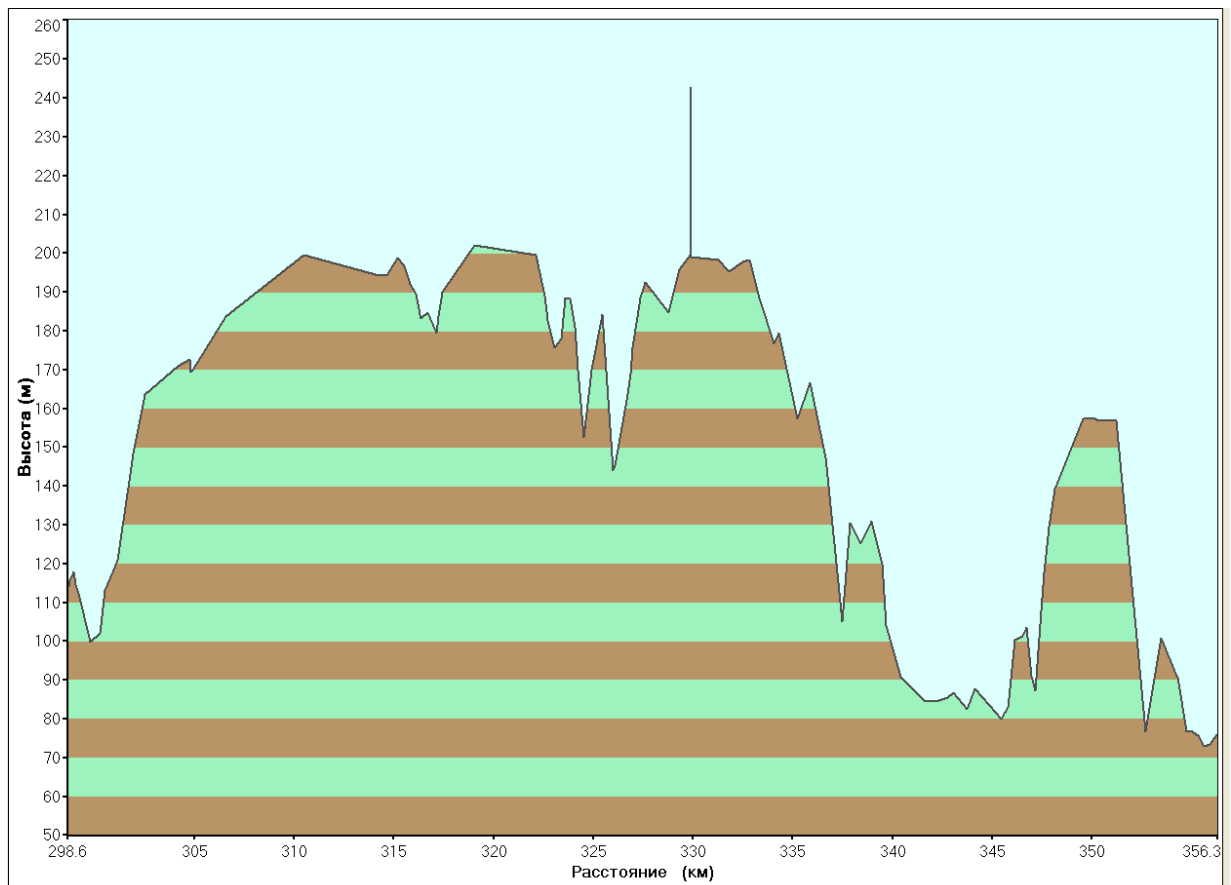
Ср.ск.=11,6;

Макс.ск.=56;1

Время=4.29;

t=+3 - +4°.

Высотный профиль.



15.11 – воскресенье 7-й день пути

Встав пораньше, мы быстро преодолели с. Лиман – с.Занки - с. Гениевка – с. Шелудьковка - с. Скрипай .

Лиман — поселок городского типа, центр поселкового Совета. Расположен в 15 км от районного центра и в 6 км от ближайшей железнодорожной станции Занки на линии Змиев — Балаклея. Дворов — 1746. Население — 7,8 тыс. человек.

В средней школе 46 учителей обучают 773 детей. Есть дом культуры со зрительным залом на 400 мест, библиотека с книжным фондом 10 тыс. экземпляров, врачебно-фельдшерский пункт, детский сад и ясли на 70 мест, 12 магазинов, 2 столовые, парикмахерская.

Поселок основан в 1682 году.

515 жителей Лимана воевали на фронтах Великой Отечественной войны, 450 удостоены орденов и медалей СССР, 266 пали смертью храбрых. Немало лиманцев боролись с гитлеровцами в партизанском отряде Я. А. Брехунца. При освобождении поселка от фашистской оккупации погибли представители многих народов Советской страны. Над их братской могилой установлен памятник.

На территории Лимана обнаружены неолитическая стоянка (V—IV тыс. до н. э.), поселения эпохи бронзы, скифского времени, черняховской, роменской и салтовской культур.

Наиболее крупное из озер Харьковщины — Лиман. Оно находится в пяти километрах от современного русла Донца, Ширина его три — три с половиной километра, длина девять километров. Границы озера со временем менялись. Так, в 1912 году оно настолько пересохло, что раздробилось на несколько мелких, заполненных водой ям. Изменение береговой линии у некоторых озер-старич — явление достаточно распространенное, связанное с их мелководьем. После Великой Отечественной войны на берегу озера Лиман посадили молодой сосновый лес, который разросся и на четыре километра протянулся вдоль берега, смешавшись с лиственными породами и кустарником.

После постройки Змиевской ГРЭС озеро Лиман изменило свой облик. Бывшая в нем солоноватая вода с помощью прорытого канала была спущена и заменена пресной из Северского Донца. Здесь построили гидротехнические сооружения, облицевали часть берега. Благодаря близкому соседству ТЭЦ вода в озере не замерзает даже зимой, ее средняя температура держится на уровне 25—26°. В озере живут почти все виды пресноводных рыб, в том числе лещ, судак, толстолобик, карп, сом, разводят водоплавающую птицу. По берегам водоема расположены многочисленные пансионаты, база отдыха, пионерские лагеря. Место для строительства ГРЭС выбрали не случайно: вблизи — Шебелинский газопромисел, железная дорога связывает поселок с угольным Донбассом, недалеко — один из крупных потребителей электроэнергии индустриальный Харьков, рядом — водохранилище (озеро Лиман).



Гениевка — село, центр сельского Совета. Расположена на левом берегу реки Северский Донец, в 12 км от районного центра, в 4 км от железнодорожной станции Занки на линии Змиев — Балаклея. Дворов — 1250. Население — 4264 человека.

В Гениевке расположена центральная усадьба совхоза «Гениевський», специализирующегося на производстве овощей и молока. В совхозе 3,7 тыс. га сельскохозяйственных угодий, в т. ч. 3,1 тыс. га пахотной земли. За трудовые успехи девять человек удостоены орденов и медалей, из них И. Д. Коробка — ордена Ленина.

В средней и восьмилетней школах — 47 учителей и 682 ученика. Есть дом культуры с залом на 350 мест, три библиотеки с книжным фондом 18 550 экземпляров, медпункт, быткомбинат, отделение связи. В 1929 году на окраине села построен дом отдыха с подсобным хозяйством, преобразованный в 1945 году в туберкулезный санаторий.

Гениевка возникла в 1666 году. Советская власть установлена в январе 1918 года. В годы гражданской войны А. П. Ковалев, Н. С. Половинка и другие жители села организовали партизанский отряд.

Участниками Великой Отечественной войны были 617 жителей села, 323 из них погибли. Орденами и медалями награжден 431 человек.

Шелудьковка — село, центр сельского Совета. Расположена на левом берегу реки Северский Донец, в 15 км от райцентра, в 7 км от железнодорожной станции Занки. Дворов — 960. Население — 3268 человек.

На территории села расположена центральная усадьба совхоза им. Гагарина — высокомеханизированного хозяйства овощемолочного направления. Совхоз располагает 3,3 тыс. га сельхозугодий, в т. ч. 3,1 тыс. га пахотной земли. Имеется две тракторно-полеводческие, две животноводческие и овощеводческая бригады. Действуют маслобойня и мельница.

В средней школе 35 учителей обучают 592 учеников. Есть дом культуры с залом на 402 места, две библиотеки, насчитывающие 16 440 экземпляров книг, амбулатория, больница на 50 коек, детские ясли, продуктовый, хозяйственный, книжный и промтоварный магазины.

Село возникло в 1685 году. Его жители были участниками Чугуевского восстания 1819 года. Советская власть установлена в декабре 1917 года. В 1925 году в селе организовано машинно-тракторное товарищество.

Во время Великой Отечественной войны Шелудьковка стала базой партизанского отряда И. С. Любченко. 817 жителей села воевали на фронтах Великой Отечественной войны, из них 300 награждены боевыми орденами и медалями, а коммунист Е. Е. Кравцов удостоен звания Героя Советского Союза. 281 человек пал смертью храбрых. В их честь поставлен памятник.

Скрипай — село, центр сельского Совета. Расположены на реке Великий Бурлук, в 22 км от районного центра, в 17 км от железнодорожной станции Занки. Дворов — 820. Население — 1842 человека.

На территории Скрипаев находится центральная усадьба совхоза «Прогресс» овоще-молочного направления. За ним закреплено 5,7 тыс. га сельхозугодий, в т. ч. 3,9 тыс. га пахотной земли. Есть также учебное хозяйство Харьковского сельскохозяйственного института им. Докучаева, мельница.

В восьмилетней школе 13 учителей обучают 183 ученика. Есть два клуба с залами на 350 мест, библиотека с книжным фондом 8,9 тыс. экземпляров, медпункт, комбинат бытовых услуг, четыре магазина.

Село Скрипай основано в 1647 году. Советская власть установлена в январе 1918 года. В годы гражданской войны первый председатель сельского Совета Д. Д. Гура организовал партизанский отряд.

В Великой Отечественной войне принимали участие 586 жителей села, из них погибли 333. Орденами и медалями награждены 275 человек. Уроженцем Скрипаев является Герой Советского Союза Н. Ф. Пасько, сделавший за годы войны 265 боевых вылетов.

Во время боев за освобождение села от гитлеровцев погибли 365 представителей разных народов СССР. Над их братской могилой установлен памятник.

На территории с. Мохнача обнаружены раннеславянские поселения роменской культуры.

От моста через р. Гнилица до лесосклада по территории учебного хозяйства проложена хорошая асфальтовая дорога. От леса-склада до посёлка Фигуровка — песчаная «грунтовка». Дорог много нужно правильно взять ориентир (старые «телеграфные» столбы), ещё мы проехали старое захоронение (могила) и ехать по основной дороге. Этот участок лучше проходить когда песок мокрый, по сухому будет очень сложно тем более что на протяжении всего участка выглядят корни из песка. Это испытание будет для каждого туриста кто захочет путешествовать в этих местах. Можно пожелать только удачи.



Когда мы доезжали до пос. Фигуровка дождь усилился и мы вдруг увидели Харьковских туристов отдыхающих в дождливую погоду. Удивление и восторг был у обеих команд, маленькое общение и мы дальше продолжаем свой путь. Встречаем спешащих на электричку ветеранов туризма, с интересом мы стали общаться с этими интересными людьми до

ж.д.станции Чугуев. На станции наши дороги разошлись, ветераны поехали на электричке в г. Харьков а мы продолжаем свой путь.

Город областного подчинения, районный центр, расположен на Северском Донце, в 39 километрах от Харькова. Через Чугуев проходит автотрасса Харьков — Ростов-на-Дону и железнодорожная линия Харьков — Купянск. Датой основания Чугуева принято считать 1638 год. Именно тогда многочисленный отряд казаков, восставших против польского гнета под руководством гетьмана Якова Остряницы, потерпев поражение в одной из битв, ушел на Левобережную Украину. Белгородский воевода поселил их в Чугуеве. Казаки начали строить Чугуевскую крепость для защиты южных границ от набегов крымских татар. В 1641

году сюда были переселены 400 стрельцов и казаков, а в 1696 — полторы тысячи калмыков. Селили тут также ссыльных и каторжан, привозили на поселение и взятых в плен во время Семилетней войны пруссаков. Население занималось земледелием, скотоводством, рыболовством, пчеловодством. На пяти тысячах десятинах был заложен «государев виноградный сад». Близ Чугуева в те времена были обширные шелковичные плантации. Недалеко от Чугуева, в Печенегах, были организованы царские охотничьи угодья — «государевы ловы», где водились олени, косули, дикие кабаны, медведи. Пользовались спросом в Москве и в новой, северной столице — Петербурге изделия чугуевских мастеров — фаэтоны, коляски, дрожки. С 1817 по 1858 год город являлся центром шести округов военных поселений, созданных в 1810 году по указу Александра I. Здесь расквартировывался Чугуевский полк. С постройкой железной дороги в конце XIX века в городе появляются промышленные предприятия, растет число рабочих. Сегодня Чугуев — значительный промышленный, транспортный и культурный центр области. Здесь действуют одно из старейших предприятий — мебельный комбинат, заводы прецизионного оборудования, топливной аппаратуры, «Гидрожелезобетон». Мясокомбинат, молокозавод, крупные тепличные хозяйства и сельскохозяйственные комплексы снабжают областной центр мясом, молоком, овощами... Достопримечательности города — памятники архитектуры, художественно-мемориальный музей И. Е. Репина, художественная галерея советских мастеров живописи, скульптуры, графики, прикладного искусства, удостоенных Государственной премии РСФСР имени И. Е. Репина



Проехав совсем немного от г. Чугуева дорога привела нас в пгт. Эсхар. Вспомнился мне тот факт моей жизни как мы с другом детства Игорем Рябцевым в 1981-82 г.г. когда занимались спортом и уже имели звания КМС СССР приехав на туристах из г. Харькова, тренировались в плавании. Плыли вольным стилем против течения прямо до падения воды вниз на платине. Это было нечто ошеломляющее когда мы доплыли до «водопада». Это была победа! Ах - как давно я здесь не был...

Эсхар (Электрическая станция Харьковского района) — поселок городского типа, центр поселкового Совета. Расположен в междуречье Уд и Северского Донца, в 7 км от районного центра и в 2 км от железнодорожной платформы Дачи на линии Чугуев — Харьков. Население — 6,5 тыс. человек.


В Эсхаре расположена центральная усадьба совхоза «Эсхар» овоще-молочного направления. Хозяйство обрабатывает 1,7 тыс. га земли, в т. ч. 969 га пахотной. Работают семь производственных бригад, одна тракторная, имеются две фермы, тепличный комбинат. На территории поселка также расположена Харьковская ГРЭС-2 — один из первенцев ленинского плана ГОЭЛРО, построенная в 1925—1930 гг., завод железобетонных изделий и конструкций, основанный 1 апреля 1957 года на базе строительных организаций, которые восстанавливали и расширяли ГРЭС-2.

В поселке есть средняя школа, в которой 99 учителей обучают 1000 учащихся, школа-интернат на 330 мест, консультационный пункт районной заочной средней школы. Здесь работал заслуженный учитель Украинской ССР М. С. Нехода. Фонд четырех библиотек — 60,2 тыс. экземпляров книг. Построен дом культуры со зрительным залом на 350 мест, меди-цинский городок, 4 детских сада, 16 магазинов, дом быта.

Поселок Эсхар возник в 1927 году. Тогда же состоялась торжественная закладка главного корпуса электростанции в присутствии председателя ВУЦИКа Г. И. Петровского и секретаря ЦК КП(б)У П. П. Постышева. В 1929 году стройку посетил председатель ВСНХ СССР В. В. Куйбышев. Первый ток электростанция дала 30 мая 1930 года.

264 жителя поселка принимали участие в Великой Отечественной войне. Из них 149 человек награждены орденами и медалями, В. И. Литвинов — полный кавалер ордена Славы. 53 эсхаровца погибли на фронтах войны. В центре поселка, на площади Мира, воздвигнут памятник В. И. Ленину. В парке стоит памятник 41 воину, которые погибли при освобождении Эсхара. Их имена высечены на мраморной доске, прикрепленной к пьедесталу. У входа на территорию ГРЭС-2 возвышается обелиск с мемориальной доской, на которой высечены имена 53 работников ГРЭС-2, погибших на фронтах войны.

Вблизи Эсхара обнаружены остатки городища салтовской культуры, укрепленного каменными стенами (VIII—IX в.).



Выехав из пгт. Эсхар мы проехали по маленькой грунтовой дороге которая идёт по лесу, в лесу дорога будет поворачивать в лево до воинской части и вправо до с.Старая Покровка.

Старая Покровка — село, центр сельского Совета. Расположена на правом берегу реки Уд, в 14 км от районного центра и в 2 км от железнодорожной станции Эсхар. Дворов — 569. Население — 2096 человек.

В селе есть восьмилетняя школа, в которой 12 учителей обучают 190 детей, клуб на 200 мест, библиотека с книжным фондом 6700 экземпляров, фельдшерско-акушерский пункт, 2 магазина.

Первые упоминания о Старой Покровке относятся к 1636 году. Советская власть установлена в январе 1918 года.

Во время Великой Отечественной войны в боях за Родину сражались 237 человек, 157 из них погибли. 40 человек награждены орденами и медалями СССР.

Жители Старой Покровки свято чтут память воинов, погибших при освобождении их села. На братской могиле поставлен обелиск Вечной Славы,

вокруг него разбит парк.

В селе обнаружены остатки поселения Черняховской культуры.

Проехав с. Старая Покровка мы не успели опомниться, как очутились в пгт. Новопокровка.

Новая Покровка — поселок городского типа, центр поселкового Совета. Расположена на левом берегу реки Уды, в 12 км от Чугуева. В поселке — железнодорожная станция Эсхар. С районным и областными центрами — автобусное сообщение. Население — 6 тыс. человек.

В Новой Покровке расположена Введенская птицефабрика — крупное специализированное хозяйство, располагающее 3,1 тыс. га сельскохозяйственных угодий, в т. ч. 2,8 тыс. га пахотных земель.

В поселке есть средняя школа, в которой 42 учителя обучают 890 учеников, музыкальная студия, клуб на 250 мест, библиотека, книжный фонд которой — 5 тыс. экземпляров, фельдшерско-акушерский пункт.

Новая Покровка основана в 1818 году как военное поселение, в которое были переселены жители Старой Покровки. Новопокровцы принимали участие в Чугуевском восстании военных поселенцев в 1819 году.

Советская власть установлена в декабре 1917 года. На фронтах Великой Отечественной войны сражались с врагом 1300 жителей села, погибли в боях за Родину 800. Боевых наград удостоены 152 человека. В Новой Покровке установлен памятник воинам, погибшим при освобождении поселка от гитлеровцев в августе 1943 года.

На территории поселка обнаружены остатки поселений эпохи неолита, двух — поздней, бронзы, трех—скифского времени, Черняховской и роменской культур, двух — салтовской культуры, а также могильник VIII века.

От пгт. Новая Покровка нам нужно было поработать более десяти километров чтобы добраться до с. Каменная Яруга. Приближаясь к селу мы всё больше ощущали приближения к нашему городу Харьков и приближающему финишу нашего похода.

Каменная Яруга — село, центр сельского Совета. Расположена на левом берегу реки Студенка, впадающей в Уды (приток Северского Донца) в 9 км от райцентра и в 12 км от железнодорожной станции Чугуев. Дворов — 820. Население — 3006 человек.

На территории Каменной Яруги расположена центральная усадьба колхоза им. Кирова, за которым закреплены 3,3 тыс. га сельскохозяйственных угодий, в т. ч. 2,3 тыс. га пахотной земли. Хозяйство зерно-молочного направления. Действует животноводческий комплекс на 600 голов крупного рогатого скота. В машинно-тракторном парке колхоза — 25 тракторов, 15 автомашин.

В селе есть средняя школа, где обучаются 367 учеников и работают 28 учителей, клуб со зрительным залом на 250 мест, библиотека с книжным фондом 5,7 тыс. экземпляров, медпункт, стоматологический кабинет, детский сад, 5 магазинов, бытовая мастерская.

Село известно с 1605 года. Советская власть установлена в январе 1918 года. 334 жителя Каменной Яруги во время Великой Отечественной войны участвовали в боях с немецко-фашистскими захватчиками. 134 из них отдали жизнь за Родину, 143 человека удостоены правительственных наград. Уроженцу села Я. М. Ачкасову за отвагу и мужество, проявленные при форсировании Днепра, присвоено звание Героя Советского Союза.

У села найдены 792 монеты (русские, польские, прусские, шведские, трансильванские) XVII века. В пару километров от села Каменная Яруга нам предстояла последняя ночёвка, ночь была сырая и холодная. Рано утром мы встали, покушали, собрались и километров более тридцати устремились к финишу нашего похода. Немного уставшие, измученные от дождей и разных испытаний наших скитаний по Харьковской области я всё же был рад тому что мы целые и здоровые, да ещё техника нас не подвела возвращаемся домой. Здравствуй, наш город Харьков! Здравствуй и Вы Харьковчане!



Дневной путь=71,3км;

Асфальт-25,3км Грунтовая дорога -17,3км щебень -10,1км

Суммарный набор высоты :489м.

Ср.ск.=11,6;

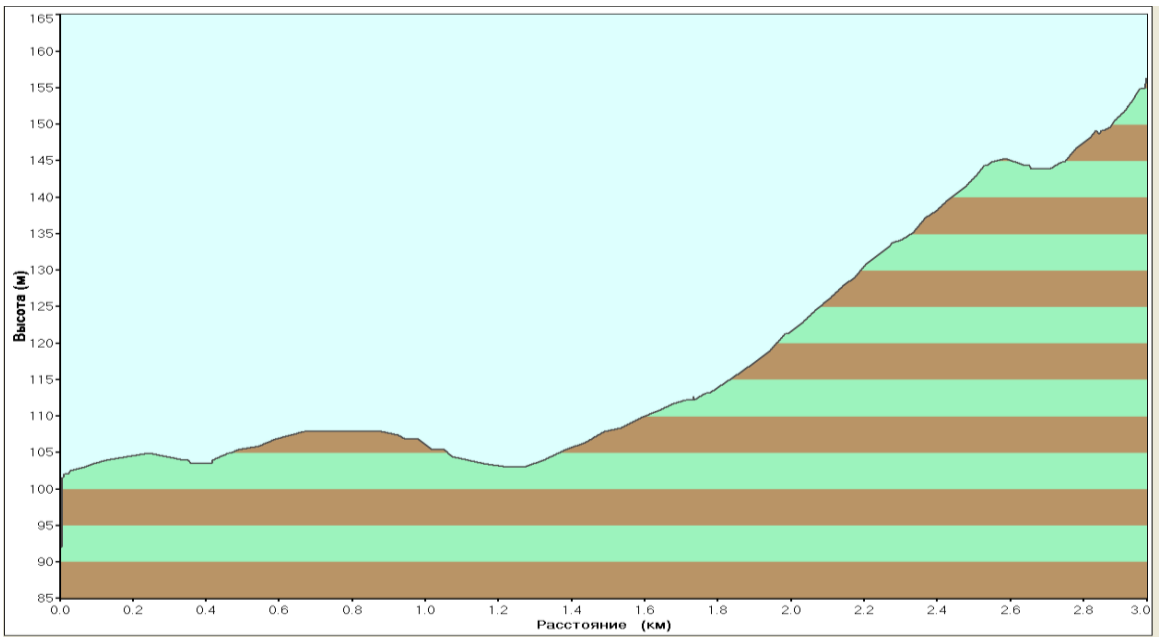
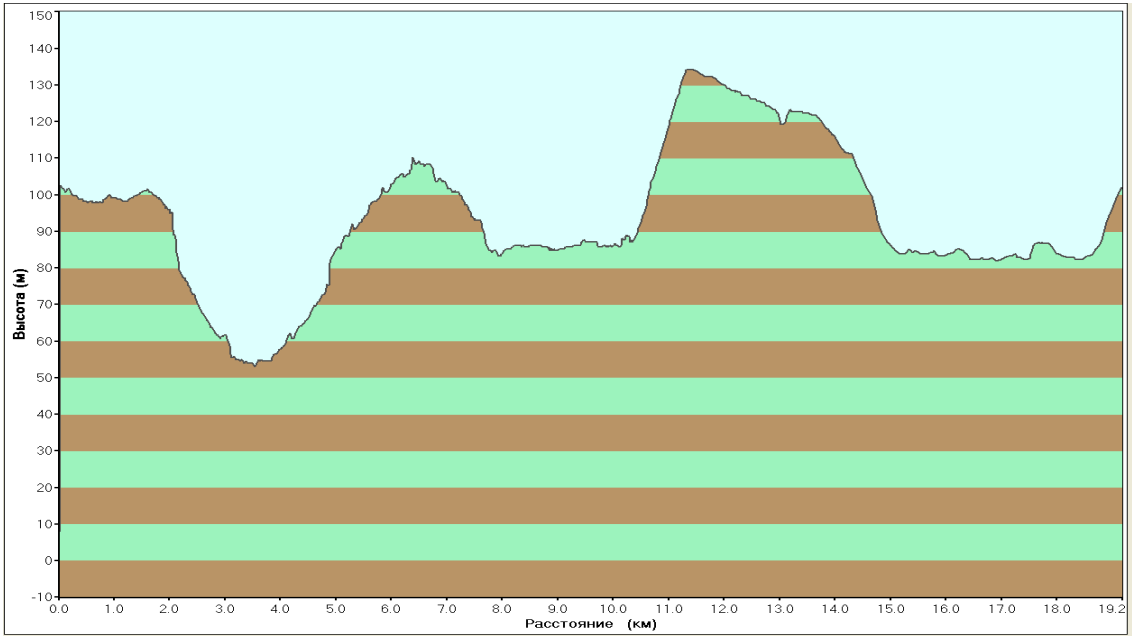
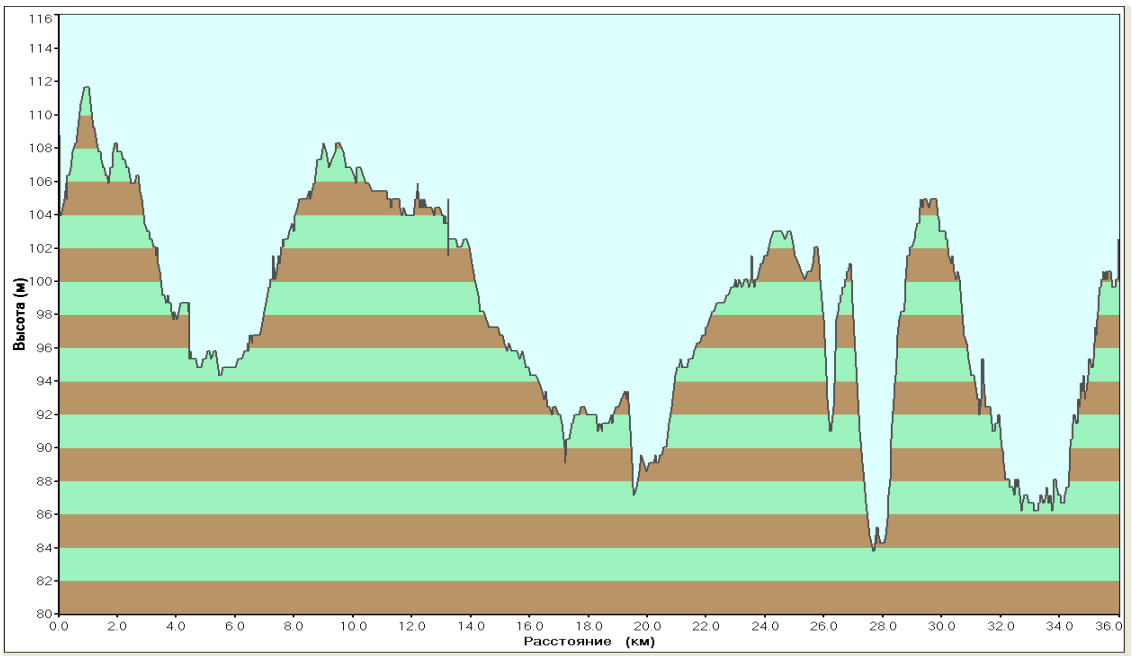
Макс.ск.=56,1;

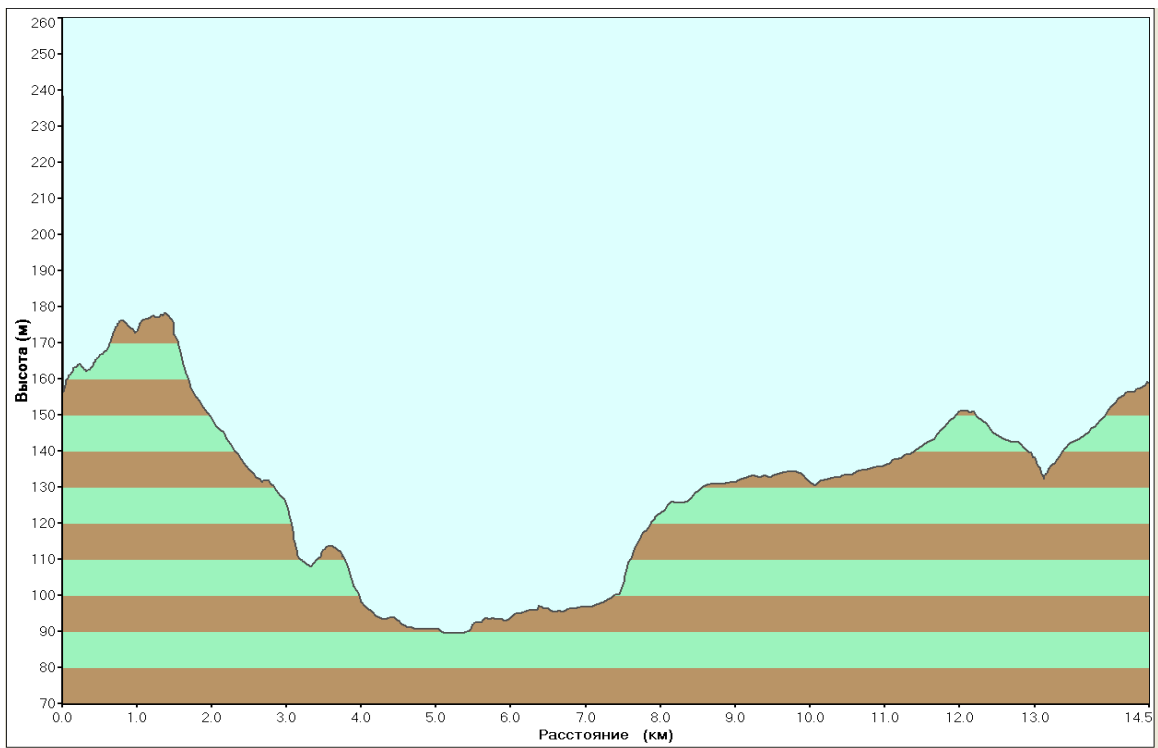
Время в пути=6.34;

Высота=130,8м;

t=+3- +6°;

Высотный профиль.





16.11 – понедельник 8-й день пути

Рано утром мы встали, покушали, собрались и километров более тридцати устремились к финишу нашего похода. Чем ближе был конец маршрута, тем грустнее становилось от осознания того, что скоро это закончится и придется снова вернуться в суету города, пресные, однообразные будни. Еще раз убедился в безграничных возможностях человека и в том, что сила духа может творить чудеса. Переходы были непростые: одни требовали выносливости, другие – смелости и предельного внимания, но все они заканчивались чудесными моментами: красивейшими пейзажами, долгожданным отдыхом, вкусным обедом, который сделали сами, и долгими разговорами у вечернего костра или в палатке. Каждый Человек уникален. Наверное, в обычной жизни очень часто не хватает времени и возможности взглянуть в Человека. Проект же дает шанс сравнительно близкого общения. Все было здорово! Очень не хочется возвращаться в город из той чудесной энергетики. В походе живешь не прошлым и не будущим. Там живешь настоящим, и каждый твой шаг имеет смысл.



Немного уставшие, измученные от дождей и разных испытаний наших скитаний по Харьковской области я всё же был рад тому, что мы целые и здоровые, да ещё техника нас не подвела, возвращаемся домой. Это путешествие принесло мне море удовольствия - своей новизной ощущений и

окружения, замечательным товарищем по походу.

Здравствуй , наш город Харьков! Здравствуйте и Вы Харьковчане!

Потом Андрей Щербицкий скажет: - "Есть чувство легкой грусти от того, что приходится расставаться. Но есть и надежда на то, что это только начало активного туризма, который уже успел стать маленькой частичкой меня"

В окончании своего отчёта хочется сказать. Дорога по которой мы проехали это та часть нашей жизни, которая более всего имеет право именоваться настоящей жизнью.

Дневной путь=32,5км;

Асфальт-

Суммарный набор высоты :217м.

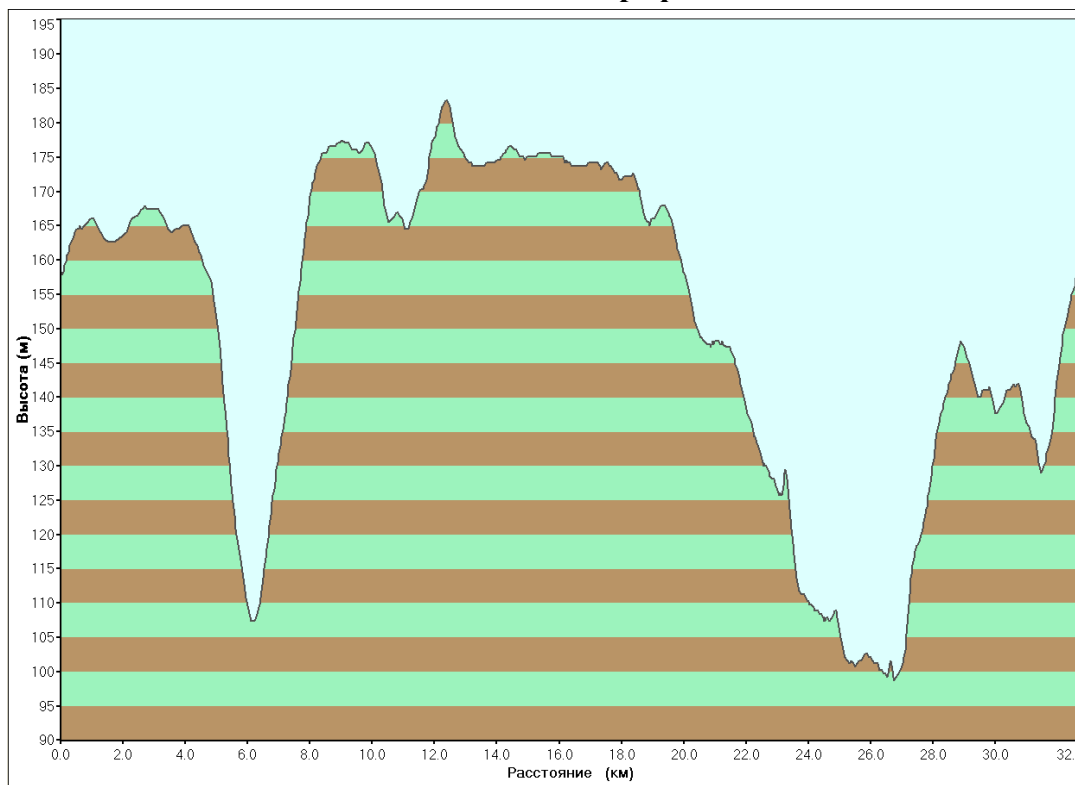
Ср.ск.=11,8;

Макс.ск.=56,1;

Время в пути=2:08;

t=+1 - +6°;

Высотный профиль.



ДОПОЛНИТЕЛЬНЫЕ СВЕДЕНИЯ О ПОХОДЕ

Список личного снаряжения

№ п/п	Наименование	
1	Велосипед	
2	Вело рюкзак	
3	Вело компьютер	
4	Спальный мешок	
5	Коврик	
6	Индивидуальный рем набор, запасная камера, насос, латки	
7	Крепежные ремни (эспандеры)	
8	Индивидуальная аптечка	
9	Полиэтиленовые пакеты	
10	Фляга	
11	Кепка для езды	
12	Очки	
13	Перчатки	
14	Фонарь налобный	
15	Личная посуда	
16	Туалетные принадлежности	
17	Деньги, документы	
18	Спички (личный НЗ)	
19	Ветровка (костюм)	
20	Накидка непромокаемая	
21	Костюм спортивный шерстяной	
23	Футболка (1 шт.)	
24	Вело трусы (шерстяные и х/б)	
25	Носки хлопчатобумажные (3пары)	
26	Носки шерстяные	
27	Нижнее белье	
	Кроссовки	
Итого (общий вес без велосипеда)		11,0кг

Перечень транспортных средств и поломок

№ п/п	ФИО участника	Марка велосипеда	Оборудование	Поломки в пути
1	Нечепоренко А. С.	CARRARO CROSSBIKE		Отсутствовали
2	Щербицкий А. А.	GT AGGRESSOR	SHIMANO	Отсутствовали

Максимальная нагрузка на участках была: 26, 8 кг.

Личное снаряжение в течении всего похода не изменялось (смотри список личного снаряжения)

Список группового снаряжения

№ п/п	Наименование
1.	Палатка двухместная (2,6 кг)
2.	Котлы (набор)
3.	Нож
4.	Мыло хозяйственное
5.	Швейный набор
6.	Аптечка медицинская (см. отдельно)
7.	Рем набор (см. отдельно)
8.	Компас
9.	Газовые горелки
10	Баллоны для газа (3шт.)
11	Фото принадлежности(с дополнительными аккумуляторами) Видеокамера Panasonic Фотоаппарат OLYMPUS E-500, объективы 14-49 и 40-150 Фотоаппарат OLYMPUS
12	Маршрутная книжка, карты, описания маршрута,
13	Ручка + блокнот
Итого общий вес _____ 19,0 кг	

Состав ремонтного набора

№	Основные элементы рем набора	Кол-во
1	Набор шестигранников с выжимкой цепи	1
2	Шестигранник 10 для снятия барабана трещотки	1
3	Ключ 15 для снятия педалей	1
4	Съемник кассеты	1
5	Ключ спице вой	1
6	Универсальный ключ (плоскогубцы, напильник, пилочка, отвертки, нож)	1
8	Латки + клей	2
9	Трос переключателя	3
10	Трос тормоза	4
16	Спицы (по 10 шт. на каждый велосипед)	21
21	Болты крепежа багажников	8
23	Цепь	1
24	Ли тол (50 г)	1
25	Масло для цепи (60 г)	1
26	Ветошь	
Итого общий вес с упаковкой, кг		1,7

Дополнительно по 1 запасной камере на каждый велосипед (относятся к личному снаряжению)

Медицинская аптечка

№ п/п	Группа	Наименование	Количество
1	Перевязочный материал	Бинт стерильный узкий	3 уп.
2		Бинт стерильный широкий	2 уп.
3		Бинт нестерильный узкий	2 уп.
4		Бинт эластичный (1,5 м)	3 шт.
5		Вата стерильная	2 уп.
6		Лейкопластырь бактерицидный	8 уп.
7	Дезинфицирующие средства	Перекись водорода	1 уп.
8		Раствор йода спиртовой	1 уп.
9		Спирт этиловый, 300 мл	1 уп.
10		Марганцево-кислый калий	1 уп.
11	Сердечно-сосудистые препараты	Валидол	1 блистер
12		Нитроглицерин	2 блистер
13		Корвалдин	1 уп.
14		АТФ-Лонг	1 блистер
15	Обезболивающие и жаропонижающие препараты	Фаниган	3 блистер
16		Фейрвекс	1 уп.
17		Колдрекс	1 уп.
18	Противовоспалительные и спазмолитические препараты	Бисептол	2 блистер
19		Но-шпа	1 блистер
20		Нагрия гидрохлорид	10 ампул
21	Желудочно-кишечные препараты	Лоперамид	1 блистер
22		Фестал	1 блистер
23		Активированный уголь	3 блистер
24	Препараты для внешнего употребления	Крем для кожи защитный	2 туба
25		Крем «Спасатель»	1 туб
26		Вазелин	1 туб
27		Пантенол (от ожогов)	1 туб
28	Разное	Бальзам "Звездочка"	1 уп.
30		Пиносол	1 уп.
31		Нашатырный спирт	5 ампул.
32		Градусник	1 шт.
33		Шприц одноразовый	5 шт.
34		Салфетки антибактерицидные	2 уп.
		Тонометр автоматический	0,4
		Итого общий вес, кг	1,3

ИТОГИ, ВЫВОДЫ, РЕКОМЕНДАЦИИ ПО ПРОХОЖДЕНИЮ МАРШРУТА

Туристско-спортивный велопоход пройден в соответствии с заявленным маршрутом группой в составе 2 человек за 8 дней. Из 455,4 км пройдено:

303,9км по асфальтированной дороге ;

101,8км по грунтовым дорогам и труднопроходимому бездорожью;

49,2км по крупно-щебеночной;

0,5 км. Дороги из булыжника .

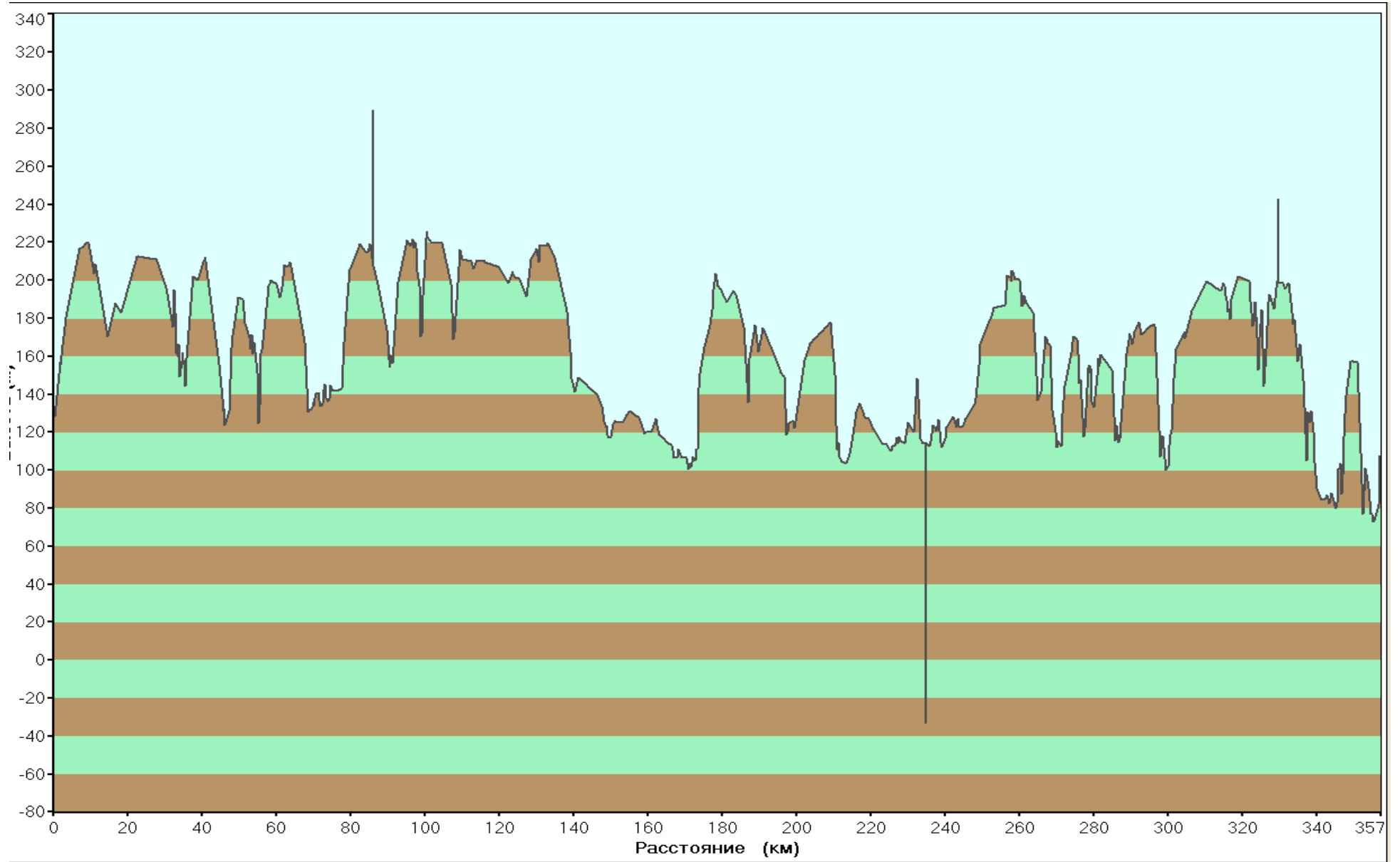
Сумарный набор высоты более 2513.6 тысяч метров.

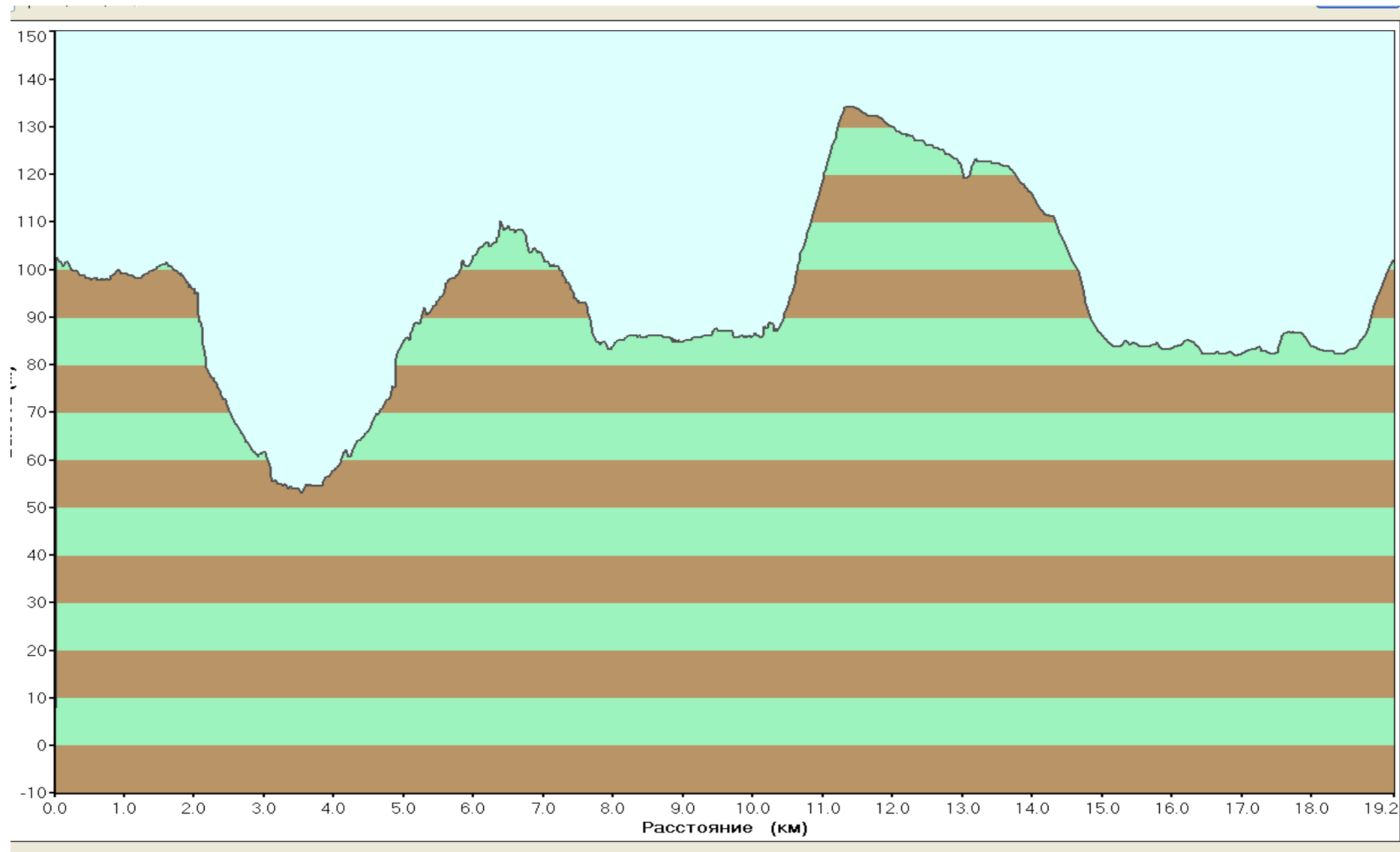
Рекомендуем пройти этот маршрут в сухое летнее время года.

ПРИЛОЖЕНИЕ 1. ПРЕПЯТСТВИЯ, ОПРЕДЕЛЯЮЩИЕ КАТЕГОРИЮ СЛОЖНОСТИ

Проработав интернетовские велоотчеты по.

ПРИЛОЖЕНИЕ 2. ВЫСОТНЫЙ ГРАФИК





ПРИЛОЖЕНИЕ 3. СПИСОК ЛИТЕРАТУРЫ И ИСТОЧНИКИ ИНФОРМАЦИИ

1. Альбовский Е. А. Харьковские казаки. - Харьков, 2005.
2. Антонов А., Маслийчук В., Парамонов А. История Харьковского городского самоуправления до 1917 года. - Харьков, 2004.
3. Асеев Ю. С. Розповіді про архітектурні скарби. - К., 1976.
4. Всеобщая история архитектуры: В 12-ти т. - М., 1969. - Т.2.
5. Голяховский Я. Я. Памятная книжка Харьковской губернии на 1865 год. - Харьков, 1865.
6. Грабарь И. Э., Каждан Т. П., Гунькин Г. И. Неизвестные и предполагаемые постройки В. И. Баженова. - М., 1951.
7. Записки В. И. Ярославского // Киевская старина. - 1887. - №9. - С. 109-146; №10. - С. 296-328; №11. - С. 507-543.
8. Историко-статистическое описание Успенского собора. - Харьков, 2006.
9. Карпов В. П. Харьковская старина. Из воспоминаний старожила. - Харьков, 2007.
10. Кипарисова А. А. Статьи об архитектуре в русских журналах второй половины XVIII века. // Архитектурное наследие. - 1974. - №22. - С. 19-26.
11. Лейбфрейд А. Ю., Полякова Ю. Ю. Харьков от крепости до столицы. - Харьков, 2001.
12. Лихачев Д. С. Поэзия садов. К семантике садово-парковых стилей. - Л., 1982.
13. Лукомский Г. К. Старинные усадьбы Харьковской губернии. - Харьков, 2001.
14. Маслийчук В. Л. Провінція на перехресті культур. - Харків, 2007.
15. Материалы Государственного архива Харьковской области.
16. Парамонов А. ф. Приют декабристов // Научная мысль Кавказа. - 2001. - № 3.
17. Парамонов А. ф. Книга добрых дел Ивана Малиновского. — Донецк, 2001.
18. Парамонов А. Ф. Слобода Алексеевка — крупнейшее торговое селение Харьковской губернии // Харьковский исторический альманах. - Харьков, 2002.
19. Парамонов А. ф. Род Ковалинских в документах архивов Харькова и Ростова // Харьковский исторический альманах. — Харьков, 2002.
20. Парамонов А. Ф. Заповедник краеведения в Сквородиновке // Сборник тезисов на научно-практической конференции в библиотеке В. Г. Короленко 19.11.2002 г. - Харьков, 2002.
21. Парамонов А. Ф. Энциклопедия фамилий Харьковской губернии. - Харьков, 2003.
22. Парамонов А. Ф. Проведення етнографічних і краєзнавчих досліджень у Дворі-чанському районі Харківської області // Студії з архівної справи та документознавства. - К., 2003. - Т. 9.
23. Парамонов А. Ф. Современное состояние усадьбы Шидловских в Старом Мерчике // Сборник тезисов и докладов международной конференции «Усадьбы Харьковской губернии: Сохранение и перспективы использования». - Харьков, 2003.
24. Парамонов А. Ф. Икона Каплуновской Божией Матери - святыня Слобожанщины // Проблемы истории та археології України. Збірник доповідей міжнародної наукової конференції до 100-річчя XII Археологічного з'їзду в м. Харкові 25-26 жовтня 2002р. - Харків, 2003.
25. Парамонов А. Ф. Иван Назарович Каразин и его семья в документах ГАХО // Харьковский исторический альманах. - Харьков, 2004.
26. Парамонов А. ф. Сестры Синяковы — музы футуристов // Культурна спадщина Слобожанщини. Культура і мистецтво - 2004. - Збірка 6.
27. Парамонов А. Ф., Титарь В. Материалы к истории харьковского театра. - Харьков, 2007.
28. Парамонов А. ф., Парийский А. Истоки каменной храмовой архитектуры Слободской Украины. - Харьков, 2008.
29. Посохов С. И., Ярмыш А. Н. Губернаторы и генерал-губернаторы. - Харьков, 1996.
30. Россия. Полное географическое описание нашего отечества: В 14-ти т. — Спб., 1908.
31. Скирда В. В., Зайцев Б. П., Парамонов А. ф. Из глубины веков к истории города Харькова. - Харьков, 2004.
32. Соколюк Л. Д. Харьковская художественная школа и ее роль в формировании системы художественного образования на Украине в XVIII веке // Русское искусство второй половины XVIII - первой половины XIX веков. - М., 1979.
33. Харків. Збірник архівних документів і матеріалів. - Харків, 2004.
34. Скоробогатов А. В. Харків у часи німецької окупації (1941 - 43). - Харків, 2004.
35. <http://www.activeclub.com.ua> — Клуб активного туризму
36. <http://archaeology.kiev.ua/journal/030500/koloda.htm> - Колода В. В. Новые исследования катакомных погребений близ села Верхний Салтов
37. <http://www.astrorizont.com> - Интернет-сайт «Астрогоризонт»
38. <http://dalizovut.narod.ru> - Интернет-сайт «Дали зовут»
39. <http://www.exkurskharkov.narod.ru> - Интернет-сайт «Харьков экскурсионный»
40. <http://geneo.narod.ru/main.html> - Интернет-журнал «Помни начала свои»
41. <http://gortransport.kharkov.ua> - Интернет-проект «Харьков транспортный»
42. <http://www.harp.valor.ua> - Интернет-сайт для рыболовов «Харьковский карп»
43. <http://ikm2002.narod.ru> - Интернет-сайт Изюмского краеведческого музея
44. <http://www.izum-city.com> - Изюмский новостной сайт
45. <http://www.izyum.kharkov.ua> — Информационный портал города Изюма
46. <http://www.kharkivoda.gov.ua> - Сайт Харьковской областной государственной администрации
47. <http://www.kharkov.ua> - Интернет-проект «Харьков»
48. <http://www.kharkov.ukrfirm.com> - Украинский бизнес портал
49. <http://kharkov.vbelous.net> - Интернет-проект «Добро пожаловать в Харьков»
50. <http://krasnograd.com.ua> - Красноград. Городской портал
51. <http://krasnograd.clan.su> - Информационно-городской портал г. Краснограда
52. <http://lubotin.kharkov.ua> - Официальный сайт міста Люботин
53. <http://www.muzeum-repin.iatp.org.ua> - Интернет-сайт художественно-мемориального музея И. Е. Репина в городе Чугуеве
54. <http://planetarium-kharkov.org> - Сайт Харьковского планетария
55. <http://www.railway.kharkov.com> - Информационный сайт Южной железной дороги
56. <http://sobory.ru> - Народный каталог православной архитектуры
57. <http://www.synagogue.kharkov.ua> - Сайт Харьковской Хоральной синагоги
58. <http://tourist.kharkov.ua> — Интернет-сайт «Харьковский турист»
59. <http://tvoj.kharkov.ua> - Интернет-сайт «Твой любимый Харьков»
60. <http://vburluk.pp.net.ua> - Официальный сайт пгт Великий Бурлук
61. <http://volchansk.pp.net.ua> — Информационный сайт Волчанского района
62. <http://ysadba.rider.com.ua> - Интернет-сайт Харьковского частного музея городской усадьбы
63. <http://zmievforum.com> — Змиевский региональный форум
64. <http://zoo.kharkov.ua> — Интернет-сайт Харьковского зоопарка

65.Карты Харьковской области в том числе и интернет.

ПРИЛОЖЕНИЕ 4. ССЫЛКИ НА ВИДЕО И ТРЕК

Трек похода: http://kramar.ru/otchets/2013x2009_Necheporenko_Harkiv.gdb

Видео про поход: <http://youtu.be/UYzhHoZZPP8>

<http://youtu.be/APtp4wM--mc>